MAP NO.78

TOWN PLANNING SCHEME NO.7 (SAVAD BARODA KASBA & SAYAJIPURA) FINAL SCHEME PLAN NO. VADODARA MUNI.CORPORATION.

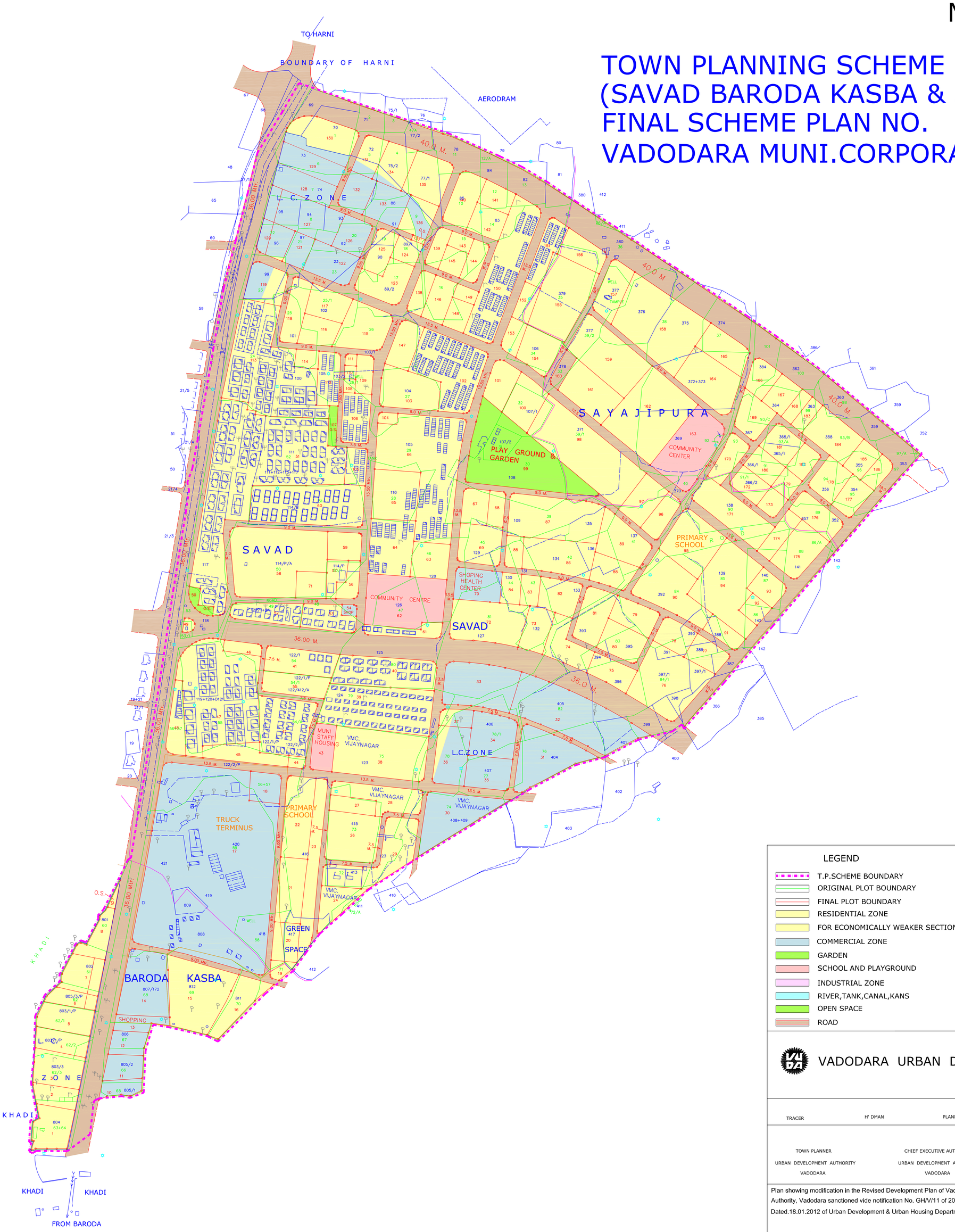

LEGEND

- T.P.SCHEME BOUNDARY
- ORIGINAL PLOT BOUNDARY
- FINAL PLOT BOUNDARY
- RESIDENTIAL ZONE
- FOR ECONOMICALLY WEAKER SECTION
- COMMERCIAL ZONE
- GARDEN
- SCHOOL AND PLAYGROUND
- INDUSTRIAL ZONE
- RIVER,TANK,CANAL,KANS
- OPEN SPACE
- ROAD

N

SCALE: 1 C.M. = 20 MT.

VADODARA URBAN DEVELOPMENT AUTHORITY

TRACER	H' DMAN	PLANNING ASSISTANT	ASSISTANT TOWN PLANNER

TOWN PLANNER	CHIEF EXECUTIVE AUTHORITY	CHAIRMAN
URBAN DEVELOPMENT AUTHORITY VADODARA	URBAN DEVELOPMENT AUTHORITY VADODARA	URBAN DEVELOPMENT AUTHORITY VADODARA

Plan showing modification in the Revised Development Plan of Vadodara Urban Development Authority, Vadodara sanctioned vide notification No. GH/V/11 of 2012/DVP-1211-M.452-L, Dated.18.01.2012 of Urban Development & Urban Housing Department.

sd/-
(K.M.Panchal)
Chief Town Planner
Gujarat State

sd/-
(P.L.Sharma)
Officer on Special Duty & Ex-Officio
Joint Secretary to the Govt. of Gujarat
Urban Development & Urban Housing Department

નકશા ન..૭૬

સુચિત જમીન વપરાશ - ૨૦૩૧

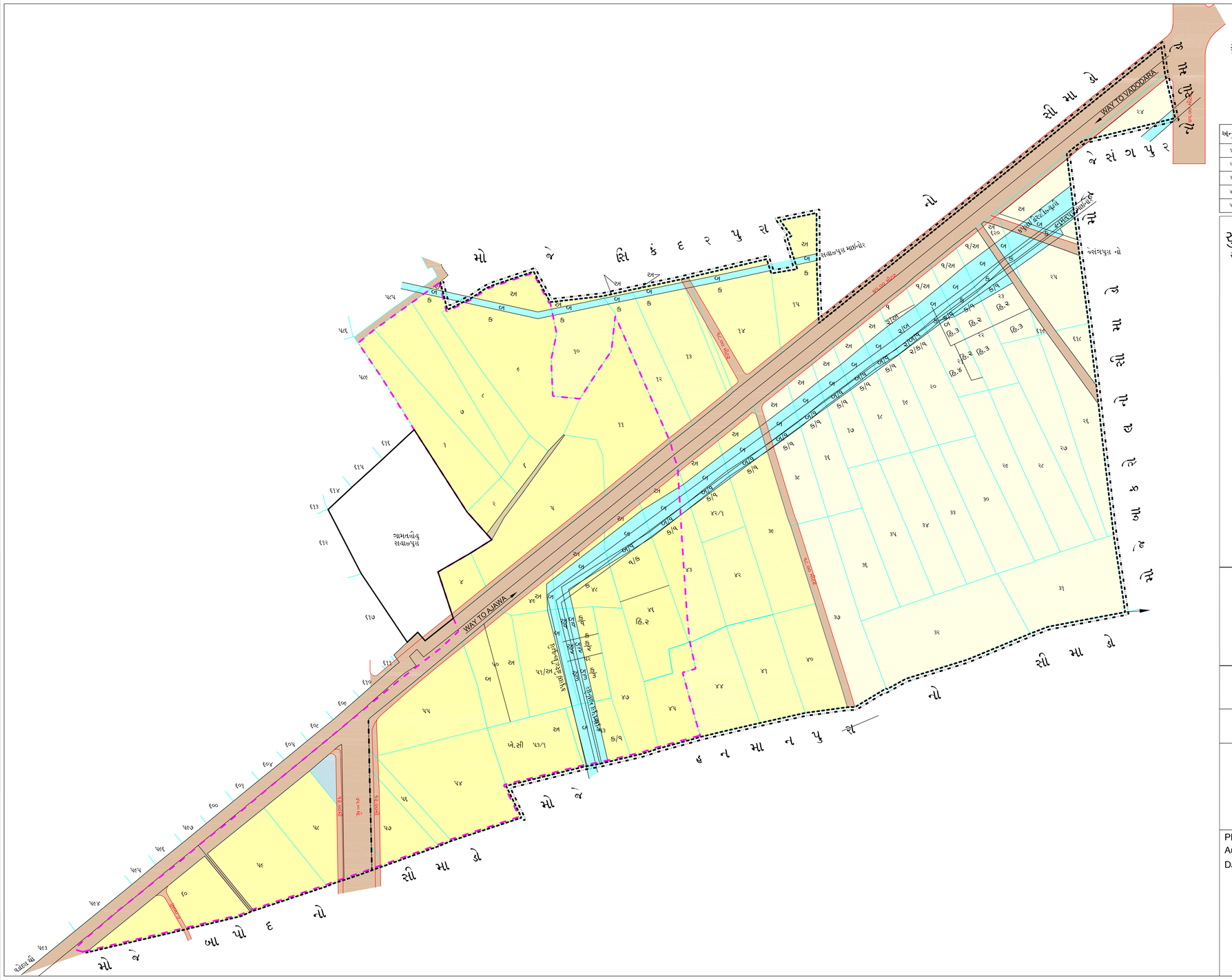
WAY TO VADODARA
WAY TO AJAWA
સીમા નો
સીમા નો
સીમા નો
સીમા નો
સીમા નો
મોજે સિકંદરપુરા
મોજે જેસંગપુરા
મોજે હનમાનપુરા
મોજે બાપોદ
ગામતળીયુ સયાજીપુરા
સયાજીપુરા માઇનોર
જેસંગપુરા નો
૧૫.૦૦ મીટર
૧૨.૦૦ મીટર
૧૮.૦૦ મીટર
૧૫.૦૦ મીટર
૧૮.૦૦ મીટર
૧૮.૦૦ મીટર
૧૮

નકશા નં.૭૭

સુચિત જમીન વપરાશ - ૨૦૩૧

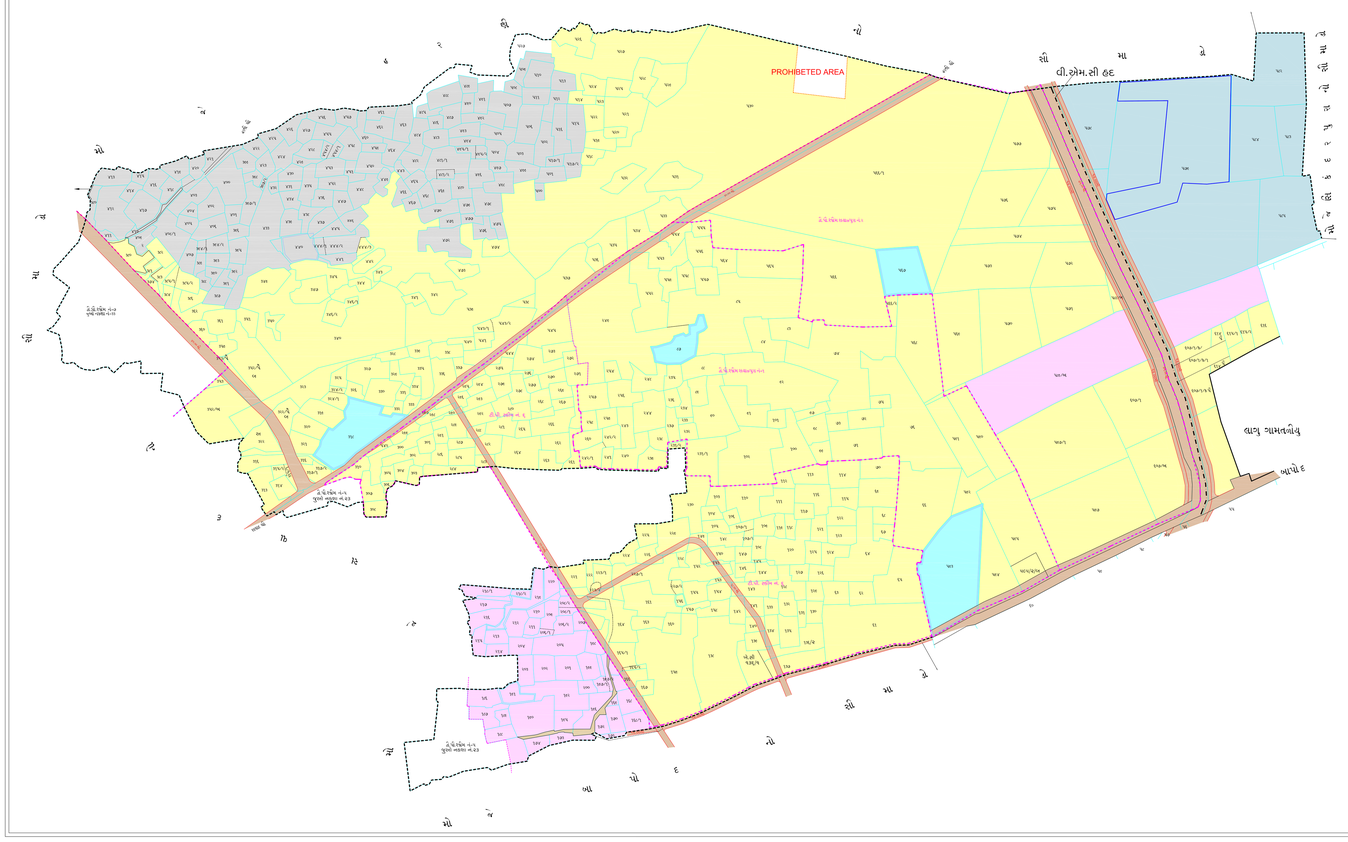

ગામતળ-નગરતળ ચેક લિસ્ટ

ચેક લિસ્ટ	ચકાસ્ય મા.સ્થાનિક
૧૧૫,૧૮	
૧૧,	૨૬,૧૬૧,૧૮૦,૧૮૧
૧૮૧	૧,૧૮૧,૧૮૧
૧૮૧	૧૮૧,૧૮૧,૧૮૧,