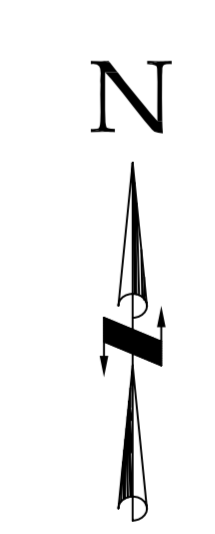


**TOWN PLANNING SCHEME NO.12
(NIZAMPURA)
FINAL SCHEME PLAN NO.3
VADODARA MUNI.CORPORATION.**

LEGEND

- T.P. SCHEME BOUNDARY
- ORIGINAL PLOT BOUNDARY
- FINAL PLOT BOUNDARY
- RESIDENTIAL ZONE
- FOR ECONOMICALLY WEAKER SECTION
- COMMERCIAL ZONE
- GARDEN
- SCHOOL AND PLAYGROUND
- INDUSTRIAL ZONE
- RIVER,TANK,CANAL,KANS
- OPEN SPACE
- ROAD



SCALE: 1 C.M. = 20 MT.

VADODARA URBAN DEVELOPMENT AUTHORITY

TRACER: H. D. MAN, PLANNING ASSISTANT, ASSISTANT TOWN PLANNER

TOWN PLANNER: URBAN DEVELOPMENT AUTHORITY, VADODARA
 CHIEF EXECUTIVE AUTHORITY: URBAN DEVELOPMENT AUTHORITY, VADODARA
 CHAIRMAN: URBAN DEVELOPMENT AUTHORITY, VADODARA

Plan showing modification in the Revised Development Plan of Vadodara Urban Development Authority, Vadodara sanctioned vide notification No. GH/V/11 of 2012/DVP-1211-M.452-L, Dated.18.01.2012 of Urban Development & Urban Housing Department.

sd/- (K.M.Panchal) Chief Town Planner Gujarat State
 sd/- (P.L.Sharma) Officer on Special Duty & Ex-Officio Joint Secretary to the Govt. of Gujarat Urban Development & Urban Housing Department

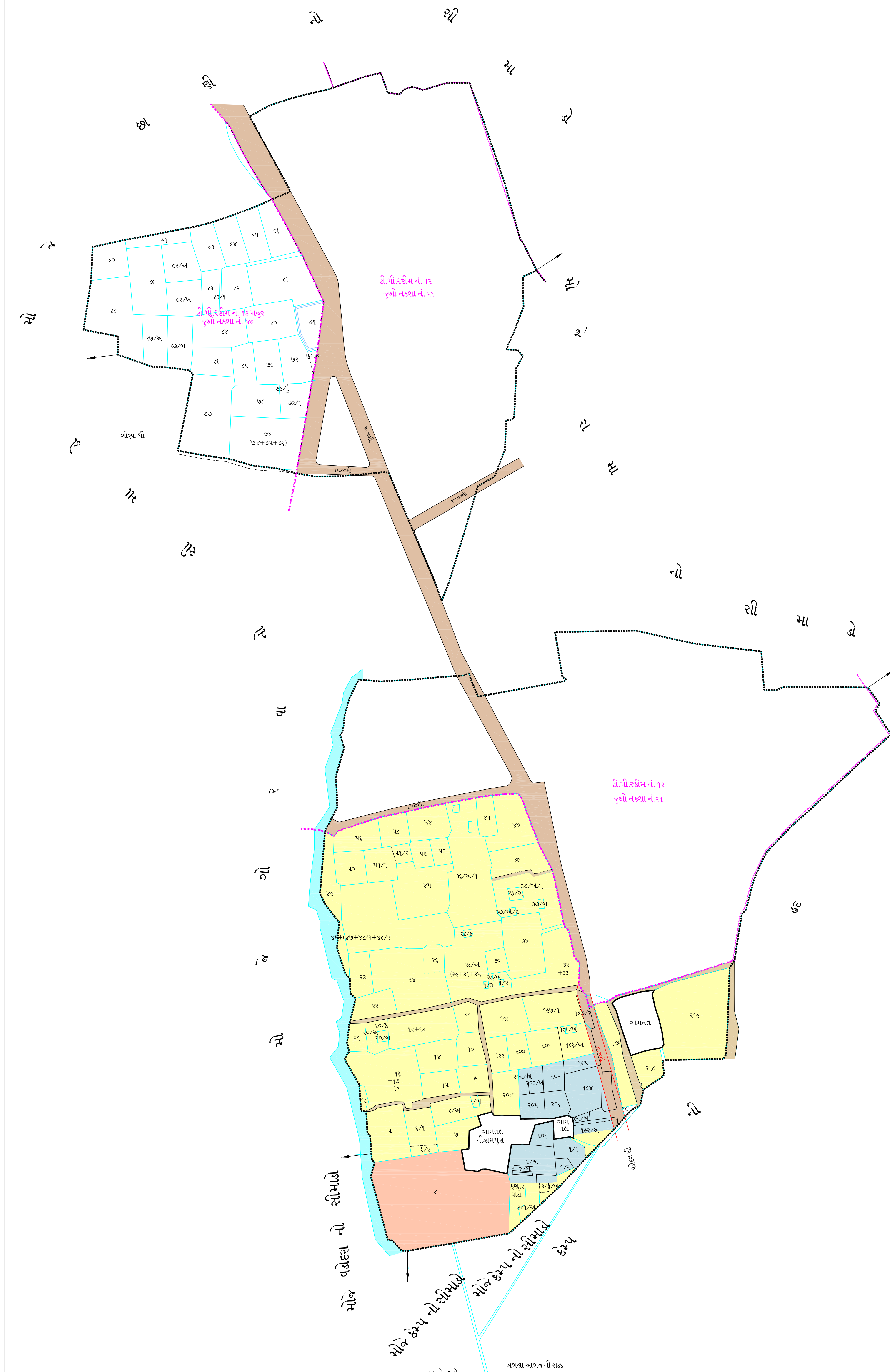
સુચિત જમીન વપરાશ - ૨૦૩૧

જમીન કદોની યોજના નં. ૧૨
 ૧૩ થી ૨૦૧
 ૨૦૧ થી ૩૦૦
 ૩૦૦ થી ૪૦૦
 ૪૦૦ થી ૫૦૦
 ૫૦૦ થી ૬૦૦

સીમારૂઢ બાબત				
વ્યાજનું નામ	વ્યાજનું નામ	વ્યાજનું નામ	વ્યાજનો યવાવે વ્યાજ	વ્યાજ
સમ	વ્યાજ	વ્યાજ	વ્યાજમાંથી	૧-૧-૨૦૧૩
વ્યાજ	વ્યાજ	વ્યાજ	વ્યાજમાંથી	૩-૧-૨૦૧૩
વ્યાજ	વ્યાજ	વ્યાજ	વ્યાજમાંથી	૧૧-૧-૨૦૧૩
વ્યાજ	વ્યાજ	વ્યાજ	વ્યાજમાંથી	૨૦-૧-૨૦૧૩

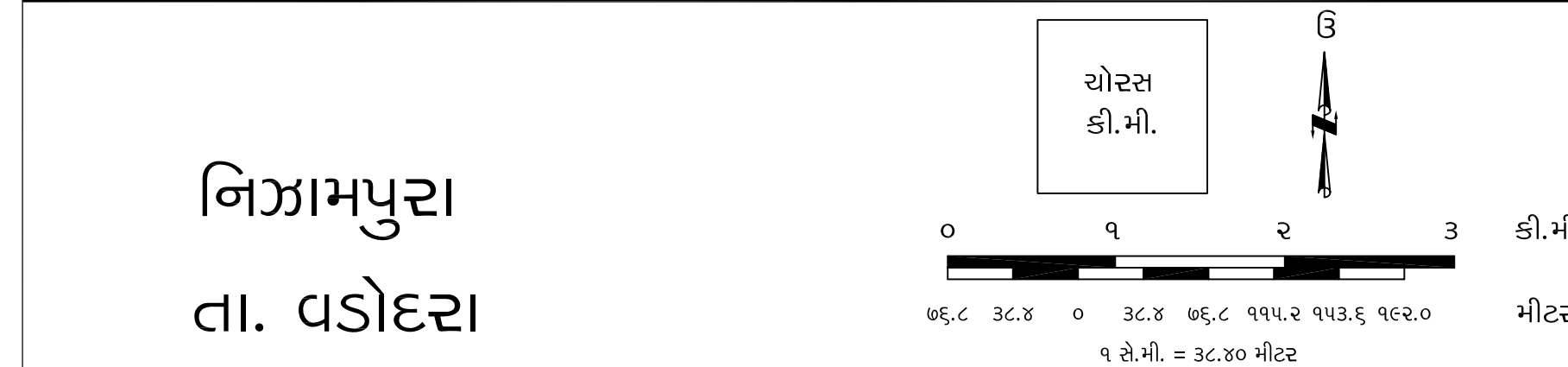
વ્યાજ બાબત				
વ્યાજ નં.	વ્યાજ નં.	વ્યાજ નં.	વ્યાજ નં.	વ્યાજ નં.
૧૦૨	૧૦૧	૧૦૩	૧૦૪	૧૦૫
૧૦૬	૧૦૭	૧૦૮	૧૦૯	૧૧૦
૧૧૧	૧૧૨	૧૧૩	૧૧૪	૧૧૫
૧૧૬	૧૧૭	૧૧૮	૧૧૯	૧૨૦
૧૨૧	૧૨૨	૧૨૩	૧૨૪	૧૨૫
૧૨૬	૧૨૭	૧૨૮	૧૨૯	૧૩૦

વ્યાજ નંબરનો વ્યાજ	
વ્યાજ નં.	વ્યાજ નં.
૧૩	૧૪
૧૫	૧૬
૧૭	૧૮
૧૯	૨૦
૨૧	૨૨
૨૩	૨૪
૨૫	૨૬
૨૭	૨૮
૨૯	૩૦



સુચિત જમીન વપરાશ - ૨૦૩૧ હદો, ઉપયોગીતા અને સેવા

- | | |
|---|---|
| <ul style="list-style-type: none"> ગામતળ રહેણાંક વિસ્તાર આર-૧ રહેણાંક વિસ્તાર આર-૨ રહેણાંક વિસ્તાર આર-૩ પ્રતિબંધિત રહેણાંક વિસ્તાર સામાન્ય વાણિજ્ય વિસ્તાર સ્થાનિક વાણિજ્ય વિસ્તાર નીટી સેન્ટર ઓનોમોલોજીક ઝોનો, વિસ્તાર નોન-ઓનોમોલોજીક ઝોનો, વિસ્તાર પાકેર હેતુ પબ્લીક ઈન્ટરેસ્ટ્યુઅનલ હેતુ નદી, વાળા, તળાવ, કાંસ, કેનાલ ખેતીવાડી વિસ્તાર પ્રતિબંધિત વિસ્તાર આનંદ પ્રમોટ નો હેતુ પ્રતિબંધિત વિસ્તાર-૧ પ્રતિબંધિત વિસ્તાર-૨ પ્રતિબંધિત વિસ્તાર-૩ પ્રતિબંધિત વિસ્તાર-૪ પ્રતિબંધિત વિસ્તાર-૫ અનામત વિસ્તાર અસામાન્ય કબરતાલ ઘન કરાર ના નિર્ધાર નો સાર્થક રોડ, રેલવે, એરપોર્ટ પાકાંગ ઝોન | <ul style="list-style-type: none"> વડોદરા શહેરી વિકાસ સત્તામંડળની હદ વડોદરા મ્યુનિસિપલ કોર્પોરેશન ની હદ તાલુકા ની હદ ગ્રામ્ય હદ નગર સત્તા સંચાલના ની હદ નોડ એરપોર્ટ નોડ આવેશકી કેમ્પ વ્યક્તિલક્ષ ગેસ વાઇન હાઇડ્રોઇલ વાઇન એરપોર્ટલુશન હદ રિવર ડાઇવર્ઝન સુચિત એકસપેસ વે હયાત એકસપેસ વે નેશનલ હાઇવે સ્ટેટ હાઇવે મુખ્યસ્ટ્રા હયાત સ્ટ્રા સુચિત સ્ટ્રા પોડ-ગ્રેવ સ્ટ્રો મલોગ્રેવ સ્ટ્રો સુચિત વીજ હયાત રોડ ઓવર વીજ સુચિત રોડ ઓવર વીજ નર્મલા ડાઇવર્ઝન કેનાલ નર્મલા ડાઇવર્ઝન કેનાલ નર્મલા મહાનગર કેનાલ |
|---|---|



નિઝામપુરા તા. વડોદરા

વડોદરા શહેરી વિકાસ સત્તામંડળ

ટ્રેસર	હેડ ડીમેન	પ્લાનીંગ આસીસ્ટન્ટ	એ.ટી.પી.
નગર નિયંત્રક શહેરી વિકાસ સત્તામંડળ વડોદરા	મુખ્ય કારોબારી અધિકારી શહેરી વિકાસ સત્તામંડળ વડોદરા	અધ્યક્ષ શહેરી વિકાસ સત્તામંડળ વડોદરા	

Plan showing modification in the Revised Development Plan of Vadodara Urban Development Authority, Vadodara sanctioned vide notification No. GH/V/11 of 2012/DVP-1211-M.452-L, Dated.18.01.2012 of Urban Development & Urban Housing Department.

sd/- (K.M.Panchal) Chief Town Planner Gujarat State

sd/- (P.L.Sharma) Officer on Special Duty & Ex-Officio Joint Secretary to the Govt. of Gujarat Urban Development & Urban Housing Department