નકશા નં.૧૨૫

સુચિત જમીન વપરાશ - ૨૦૩૧

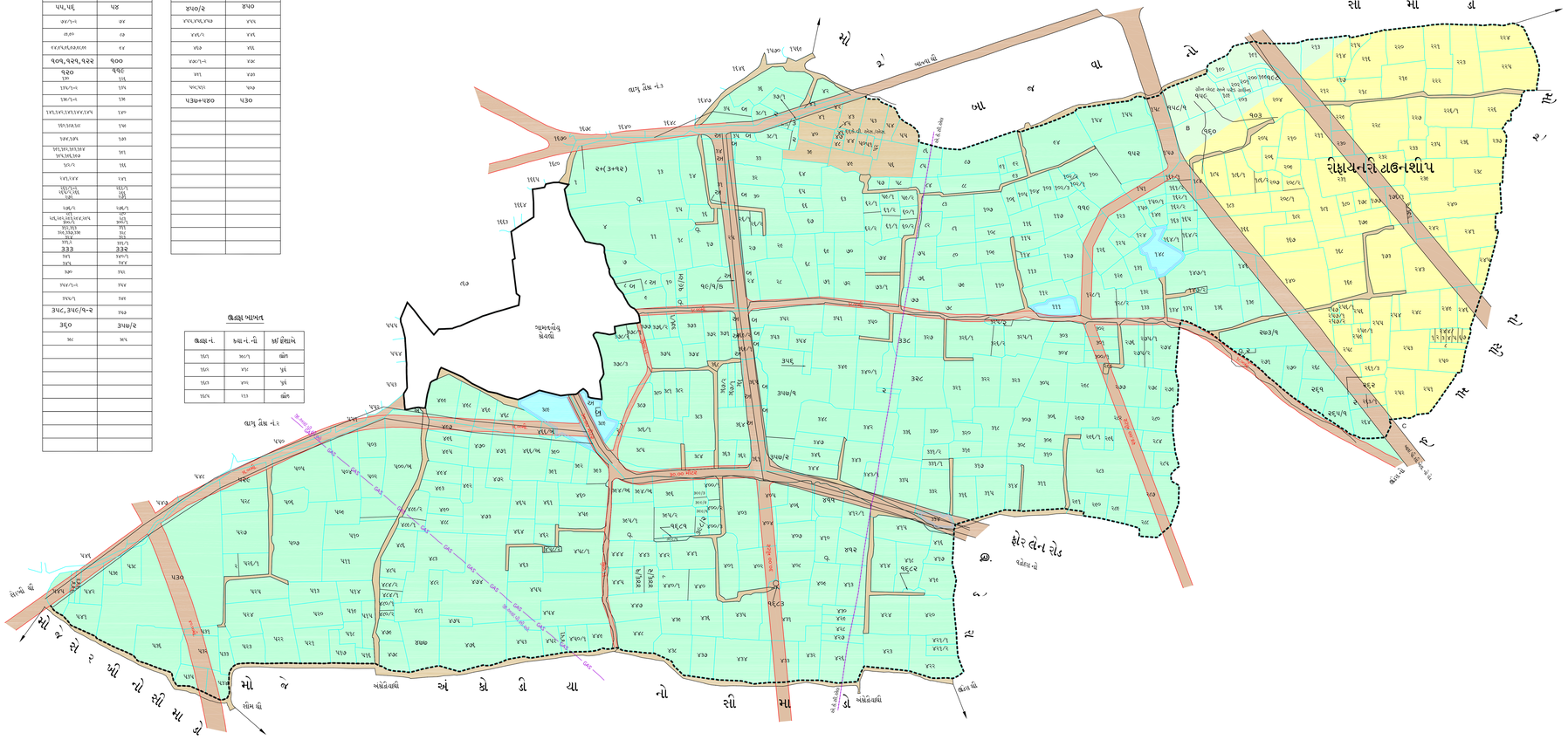

સુચિત જમીન વપરાશ - ૨૦૩૧

સૂચિ (અ)

- ગામતળ
- રહેણાંક વિસ્તાર આર-૧
- રહેણાંક વિસ્તાર આર-૨
- રહેણાંક વિસ્તાર આર-૩
- પ્રતિબંધિત રહેણાંક વિસ્તાર
- સામાન્ય વાણિજ્ય વિસ્તાર
- સ્થાનિક વાણિજ્ય વિસ્તાર
- સીટી સેન્ટર
- ઓબ્નોક્ષીયસ ઔદ્યો. વિસ્તાર
- નોનઓબ્નોક્ષીયસ ઔદ્યો. વિસ્તાર
- જાહેર હેતુ
- પબ્લીક ઈનસ્ટીટ્યુશનલ હેતુ
- નદી, નાળા, તળાવ, કાંસ, કેનાલ
- ખાઈ.ટી નોડ
- ખેતીવાડી વિસ્તાર
- પ્રતિબંધિત વિસ્તાર
- આનંદ પ્રમોદ નો હેતુ
- પ્રતિબંધિત વિસ્તાર-૧
- પ્રતિબંધિત વિસ્તાર-૨
- પ્રતિબંધિત વિસ્તાર-૩
- પ્રતિબંધિત વિસ્તાર-૪
- પ્રતિબંધિત વિસ્તાર-૫
- અનામત વિસ્તાર
- સ્મશાન/ કબરસાન
- ઘન કચરા ના નિકાલ ની સાઈટ
- રોડ, રેલ્વે, એરપોર્ટ
- પાર્કીંગ ઝોન

હદો, ઉપયોગીતા અને સેવા

સૂચિ (બ)

- વડોદરા શહેરી વિકાસ સત્તામંડળની હદ
- વડોદરા મ્યુનિસિપલ કોર્પોરેશન ની હદ
- તાલુકા ની હદ
- ગ્રામ્ય હદ
- નગર રચના યોજના ની હદ
- નોડ
- સ્પેશયલ નોડ
- આદિવાસી કેન્દ્ર
- ન્યુક્લિયસ
- ગેસ લાઈન
- હાઈટેન્શન લાઈન
- એરપોલ્યુશન હદ
- રિવર ડાઈવર્ઝન
- સૂચિત એકસપ્રેસ વે
- હયાત એકસપ્રેસ વે
- નેશનલ હાઈવે
- સ્ટેટ હાઈવે
- મુખ્યરસ્તા
- હયાત રસ્તા
- સૂચિત રસ્તા
- લોડ-ગેજ રેલ્વે
- નેરોગેજ રેલ્વે
- સૂચિત લીંક
- હયાત રોડ ઓવર લીંક
- સૂચિત રોડ ઓવર લીંક
- નર્મદા લાન્ચ કેનાલ
- નર્મદા ડીસ્ટ્રીબ્યુટરી કેનાલ
- નર્મદા માઈનોર કેનાલ

ટીકા નં. - ૧

કોયલી

તા. વડોદરા

ચોરસ કી.મી.

૦ ૧ ૨ ૩ કી.મી.

૭૬.૮ ૩૮.૪ ૦ ૩૮.૪ ૭૬.૮ ૧૧૫.૨ ૧૫૩.૬ ૧૯૨.૦ મીટર

૧ કી.મી. = ૩૮.૪૦ મીટર

વડોદરા શહેરી વિકાસ સત્તામંડળ

ટ્રેસર	હેડ ડીમેન	પ્લાનીંગ આસીસ્ટન્ટ	એ.ટી.પી.

નગર નિયોજક	મુખ્ય કારોબારી અધિકારી	અધ્યક્ષ
શહેરી વિકાસ સત્તામંડળ વડોદરા	શહેરી વિકાસ સત્તામંડળ વડોદરા	શહેરી વિકાસ સત્તામંડળ વડોદરા

Plan showing modification in the Revised Development Plan of Vadodara Urban Development Authority, Vadodara sanctioned vide notification No. GH/V/11 of 2012/DVP-1211-M.452-L, Dated.18.01.2012 of Urban Development & Urban Housing Department.

sd/-
(K.M.Panchal)
Chief Town Planner
Gujarat State

sd/-
(P.L.Sharma)
Officer on Special Duty & Ex-Officio
Joint Secretary to the Govt. of Gujarat
Urban Development & Urban Housing Department

નકશા નં.૧૨૬

સુચિત જમીન વપરાશ - ૨૦૩૧

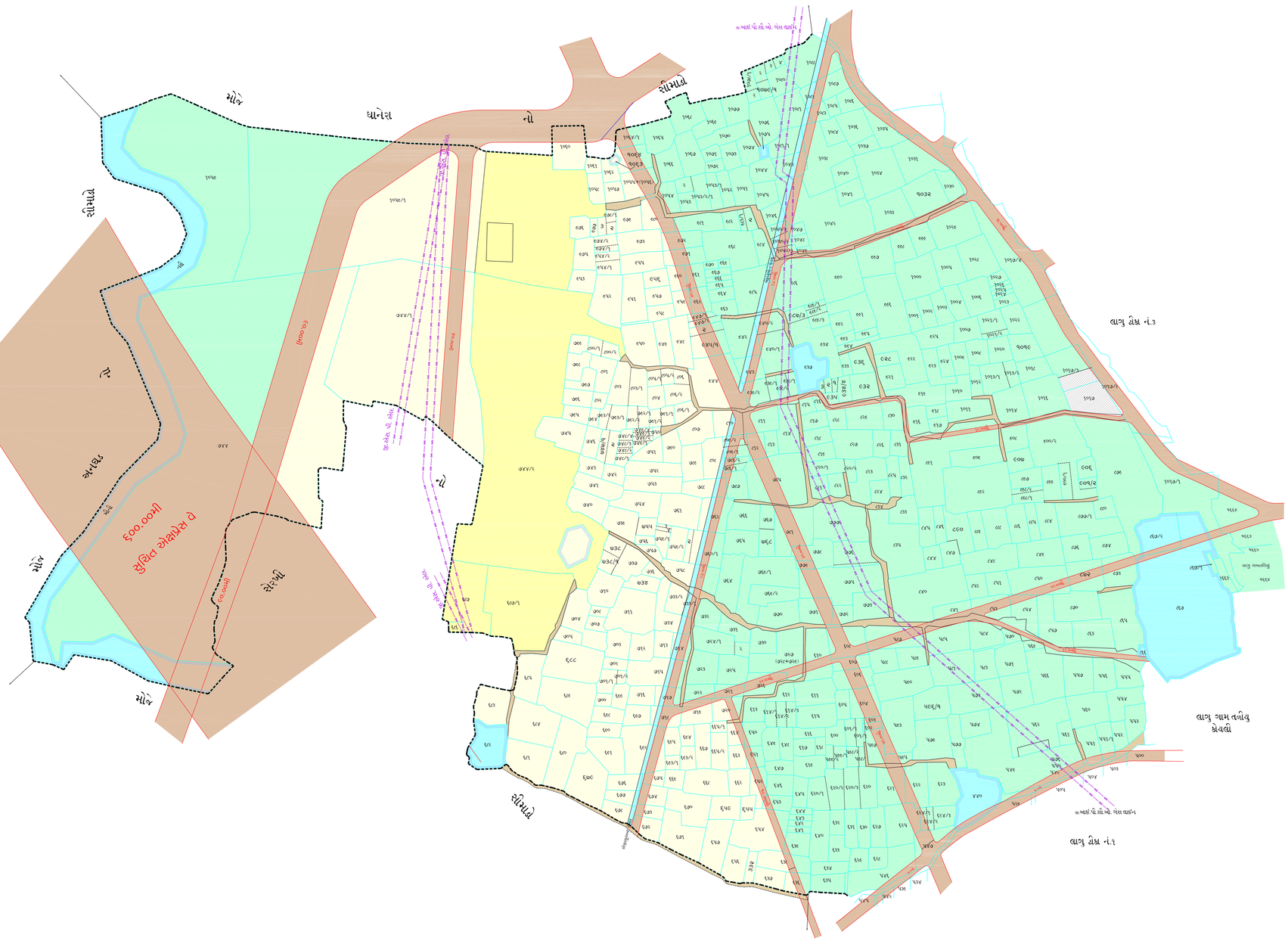

ગતત નંબરનો ક્રેધો

કયો સર્વે નં.	કયાનં. મા સમેલ
૭૬૩	૭૬૩/૧
૧૪૩,૧૪૮,૧૪૯	૧૪૩
૧૪૯,૧૫૬	૧૪૬
૧૬૯,૧૭૦	૧૬૯
૧૭૬/૧-૨	૧૭૬
૧૭૬	૧૭૬
	૭૬૮
૧૮૪	૧૮૩
૧૭૫૩	૧૭૫૩
૧૭૫૩,૧૭૫	૧૭૬૩/૧
૧૭૮,૧૭૯	૧૭૬૩
૧૭૯	૧૭૯
૧૭૯,૭૭૦/૧	૧૭૪
૧૭૯,૧૭૩	૧૭૯
૧૭૮	૧૭૭૪
૧૮૦,૧૮૧	૧૮૧
૧૮૪	૧૮૪

ગતત નંબરનો ક્રેધો

કયો સર્વે નં.	કયાનં. મા સમેલ
૧૬૮/૧-૨	૧૬૮
૧૭૬	૧૭૬
૧૬૮	૧૬૮
૭૬૦,૭૬૩,૭૬૪	૭૬૩
૧૬૧/૧-૨	૧૬૪
૧૬૫	૧૬૫
૭૬૮/૧,૭૬૯,૭૭૦,૭૭૧,૭૭૨	૭૬૯
૭૬૮/૧-૨	૭૬૪
૭૬૪	૭૬૪
૧૪૩/૧-૨-૩-૪	૧૪૩/૧
૧૪૬	૧૪૬/૧
૧૬૦,૧૬૧	૧૬૦
૧૬૦,૧૬૧	૧૬૧
૧૬૫	૧૬૫
૧૬૪/૧-૨	૧૬૪/૧
૧૬૪	૧૬૪
૧૬૪/૧-૨-૩-૪	૧૬૪/૧
૧૬૪	૧૬૪

ગતત નંબરનો ક્રેધો

કયો સર્વે નં.	કયાનં. મા સમેલ
૧૬૭	૧૬૭
૧૭૦,૧૭૧,૧૭૨,૧૭૩, ૧૭૪,૧૭૬	૧૭૧
૧૬૮	૧૬૭
૧૬૦	૧૭૬
૭૧૬/૧	૭૧૬
૧૭૬	૧૭૬
૭૬૮/૧-૨-૩-૪	૭૬૮/૧
૧૭૬/૧	૧૭૬
૧૭૬/૧	૧૭૬/૧
૭૬૩/૧	૭૬૩/૧
૭૬૮,૭૬૯/૧	૭૬૯
૧૭૬,૧૭૮,૧૭૯	૧૭૬
૧૭૪	૧૭૪
૧૭૪,૧૭૬/૧-૨, ૧૭૮/૧-૨	૧૭૬
૭૬૪,૭૬૬	૭૬૪
૧૭૦	૧૭૭

સુચિત જમીન વપરાશ - ૨૦૩૧

સૂચિ (અ)

- ગામતળ
- રહેણાંક વિસ્તાર આર-૧
- રહેણાંક વિસ્તાર આર-૨
- રહેણાંક વિસ્તાર આર-૩
- પ્રતિબંધિત રહેણાંક વિસ્તાર
- સામાન્ય વાણિજ્ય વિસ્તાર
- સ્થાનિક વાણિજ્ય વિસ્તાર
- સીટી સેન્ટર
- ઔદ્યોગીકીકરણ સોધો. વિસ્તાર
- ઔદ્યોગીકીકરણ સોધો. વિસ્તાર
- જાહેર હેતુ
- પબ્લીક ઉીલ્ટીલ્ટયુલ્ત હેતુ
- નદી, નાળા, તળાવ, કાંઠા, કેનાલ
- રમત.ટી ગ્રોડ
- ખેતીવાડી વિસ્તાર
- પ્રતિબંધિત વિસ્તાર
- આનંદ પ્રમોદ નો હેતુ
- પ્રતિબંધિત વિસ્તાર-૧
- પ્રતિબંધિત વિસ્તાર-૨
- પ્રતિબંધિત વિસ્તાર-૩
- પ્રતિબંધિત વિસ્તાર-૪
- પ્રતિબંધિત વિસ્તાર-૫
- અનામત વિસ્તાર
- અન્યાન્ય કાર્યક્રમ
- ઘન કચરા ના નિકાલ ની સાઇટ
- રોડ, રેલ્વે, એરપોર્ટ
- પાર્કીંગ ઝોન

હદો, ઉપયોગીતા અને સેવા

સૂચિ (બ)

- વડોદરા જાહેરી વિકાસ સત્તામંડળની હદ
- વડોદરા મ્યુનિસિપલ કોર્પોરેશન ની હદ
- તાલુકા નીં હદ
- ગ્રામ્ય હદ
- નગર રચના યોજના ની હદ
- ગ્રોડ
- સ્પેશ્યલ ગ્રોડ
- આદિવાસી ક્ષેત્ર
- ન્યુક્લિયસ
- ગેસ લાઇન
- હાઇટેન્શન લાઇન
- એરપોર્ટસુરક્ષા હદ
- રિવર કોર્ણર્વાઝન
- સુચિત એક્સપ્રેસ વે
- ગ્રોડ
- સ્પેશ્યલ ગ્રોડ
- આદિવાસી ક્ષેત્ર
- ન્યુક્લિયસ
- ગેસ લાઇન
- હાઇટેન્શન લાઇન
- એરપોર્ટસુરક્ષા હદ
- રિવર કોર્ણર્વાઝન
- સુચિત એક્સપ્રેસ વે
- હયાત એક્સપ્રેસ વે
- નેશનલ હાઇવે
- સ્ટેટ હાઇવે
- મુખ્યરસ્તા
- હયાત રસ્તા
- સુચિત રસ્તા
- ઓવરબ્રિજ ક્રેધો
- એરોબ્રિજ ક્રેધો
- સુચિત ફ્રીંજ
- હયાત રોડ ઓવર ફ્રીંજ
- સુચિત રોડ ઓવર ફ્રીંજ
- નર્મદા લાભ કેનાલ
- નર્મદા ડીસ્ટ્રીબ્યુટરી કેનાલ
- નર્મદા મેઇનગેટ કેનાલ

ટીકા નં. - ૨

કોયલી

તા. વડોદરા

ચોરસ કી.મી.

૦ ૧ ૨ ૩ કી.મી.

૬૬.૮ ૩૩.૪ ૦ ૩૩.૪ ૬૬.૮ ૧૩૩.૬ ૧૬૭.૦ મીટર

૧ સે.મી. = ૩૩.૩૩ મીટર

વડોદરા શહેરી વિકાસ સત્તામંડળ

ટ્રેસર	હેડ ડીમેન	પ્લાનીગ આસીસ્ટન્ટ	એ.ટી.પી.

નગર નિયોજક	મુખ્ય કારોબારી અધિકારી	અધ્યક્ષ
શહેરી વિકાસ સત્તામંડળ વડોદરા	શહેરી વિકાસ સત્તામંડળ વડોદરા	શહેરી વિકાસ સત્તામંડળ વડોદરા

Plan showing modification in the Revised Development Plan of Vadodara Urban Development Authority, Vadodara sanctioned vide notification No. GH/V/11 of 2012/DVP-1211-M.452-L, Dated.18.01.2012 of Urban Development & Urban Housing Department.

sd/-

(K.M.Panchal)
Chief Town Planner
Gujarat State

sd/-

(P.L.Sharma)
Officer on Special Duty & Ex-Officio
Joint Secretary to the Govt. of Gujarat
Urban Development & Urban Housing Department

નકશા નં.૧૨૭

સુચિત જમીન વપરાશ - ૨૦૩૧

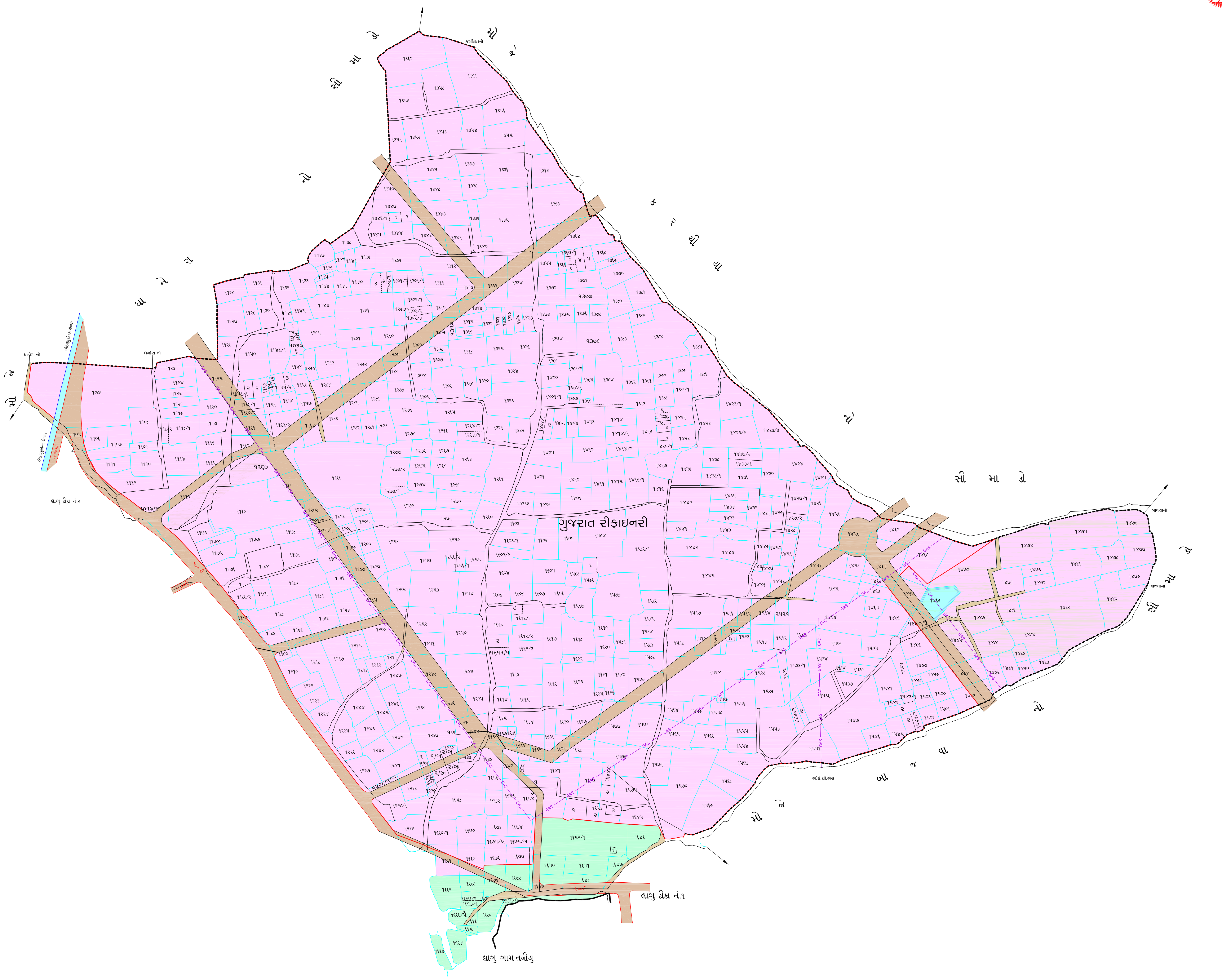

ગળત નંબરનો કોઠો

કયો સર્વેનં.	કયાનં. માં સામેલ
૧૬૪૨	૧૬૪૧
૧૨૬૧/૧,૧૨૬૨	૧૨૬૧
૧૫૪૮,૧૫૪૯,૧૫૫૦	૧૫૪૭
૧૪૦૧/૨	૧૪૦૧/૧
૧૬૬૦/૨	૧૬૬૦/૧
૧૫૩૦,૧૫૩૧	૧૫૨૯
૧૫૪૦	૧૫૦૮
૧૬૦૧	૧૬૦૦
૧૩૮૭	૧૩૮૬
૧૫૨૫,૧૫૨૬,૧૫૨૭,૧૫૬૦, ૧૫૬૧,૧૫૬૨,૧૫૬૩	૧૫૨૪
૧૫૭૨,૧૫૭૩,૧૫૭૪	૧૫૭૦
૧૫૮૮,૧૫૮૯,૧૫૯૦,૧૫૯૧, ૧૫૯૨,૧૫૯૩,૧૫૯૫/૧	૧૫૮૬
૧૫૫૯,૧૬૯૧	૧૬૫૮
૧૧૧૧/૧-૨-૩	૧૧૧૧
૧૧૮૨,૧૧૮૩	૧૧૮૦
૧૧૯૪,૧૨૧૬	૧૧૯૩
૧૩૫૭	૧૩૫૪
૧૪૮૫	૧૪૮૪
૧૧૬૫	૧૧૬૪
૧૬૫૫/૧-૨	૧૬૫૫
૧૨૫૦,૧૨૧૪	૧૨૦૯
૧૩૦૦	૧૨૯૯
૧૫૯૯	૧૫૯૪
૧૪૫૪,૧૪૫૫,૧૪૫૭	૧૪૫૩
૧૪૧૮	૧૪૧૭

ઊડાફા બાબત

ઊડાફા નં.	કયા નં. ની	કઈ દિશાએ
૧૬૬૫	૧૪૫૩	દક્ષિણ
૧૬૮૪	૧૩૩૯	પશ્ચિમ

ઊડાફા બાબત

ઊડાફા નં.	કયા નં. ની	કઈ દિશાએ
૧૬૮૧	૩૯૮/૧	દક્ષિણ
૧૬૮૨	૪૧૮	પૂર્વ
૧૬૮૩	૪૦૨	પૂર્વ
૧૬૮૫	૨૧૩	દક્ષિણ

સુચિત જમીન વપરાશ - ૨૦૩૧

સૂચિ (અ)

- ગામતળ
- રહેણાંક વિસ્તાર આર-૧
- રહેણાંક વિસ્તાર આર-૨
- રહેણાંક વિસ્તાર આર-3
- પ્રતિબંધિત રહેણાંક વિસ્તાર
- સામાન્ય વાણિજય વિસ્તાર
- સ્થાનિક વાણિજય વિસ્તાર
- સીટી સેન્ટર
- ઓબ્નોક્ષીયસ ઔદ્યો. વિસ્તાર
- નોનઓબ્નોક્ષીયસ ઔદ્યો. વિસ્તાર
- જાહેર હેતુ
- પબ્લીક ઈનસ્ટીટ્યુશનલ હેતુ
- નદી, નાળા, તળાવ,કાંસ,કેનાલ
- આઇ.ટી નોડ
- ખેતીવાડી વિસ્તાર
- પ્રતિબંધિત વિસ્તાર
- આનંદ પ્રમોદ નો હેતુ
- પ્રતિબંધિત વિસ્તાર-૧
- પ્રતિબંધિત વિસ્તાર-૨
- પ્રતિબંધિત વિસ્તાર-3
- પ્રતિબંધિત વિસ્તાર-૪
- પ્રતિબંધિત વિસ્તાર-૫
- અનામત વિસ્તાર
- સ્મશાન/ કબ્રસ્તાન
- ઘન કચરા ના નિકાલ ની સાઇટ
- રોડ,રેલ્વે,એરપોર્ટ
- પાર્કીગ ઝોન

હદો, ઉપયોગીતા અને સેવા

સૂચિ (બ)

- વડોદરા શહેરી વિકાસ સત્તામંડળની હદ
- વડોદરા મ્યુનિસિપલ કોર્પોરેશન ની હદ
- તાલુકા ની હદ
- ગ્રામ્ય હદ
- નગર રચના યોજના ની હદ
- નોડ
- સ્પેશયલ નોડ
- આદિવાસી કેન્દ્ર
- ન્યુકિલઅસ
- ગેસ લાઇન
- હાઇટેન્શન લાઇન
- એરપોલ્યુશન હદ
- રિવર ડાઇવર્ઝન
- સૂચિત એકસપ્રેસ વે
- હયાત એકસપ્રેસ વે
- નેશનલ હાઇવે
- સ્ટેટ હાઇવે
- મુખ્યરસ્તા
- હયાત રસ્તા
- સૂચિત રસ્તા
- બ્રોડગેજ રલ્વે
- નેરોગેજ રેલ્વે
- સૂચિત બ્રીજ
- હયાત રોડ ઓવર બ્રીજ
- સૂચિત રોડ ઓવર બ્રીજ
- નર્મદા બ્રાન્ચ કેનાલ
- નર્મદા ડીસ્ટ્રીબ્યુટરી કેનાલ
- નર્મદા માઇનોર કેનાલ

ટીકા નં. - 3

કોયલી

તા. વડોદરા

ચોરસ કી.મી.

ઉ

૦ ૧ ૨ ૩ કી.મી.

૭૬.૮ ૩૮.૪ ૦ ૩૮.૪ ૭૬.૮ ૧૧૫.૨ ૧૫૩.૬ ૧૯૨.૦ મીટર

૧ સે.મી. = ૩૮.૪૦ મીટર

વડોદરા શહેરી વિકાસ સત્તામંડળ

ટ્રેસર	હેડ ડીમેન	પ્લાનીગ આસીસ્ટન્ટ	એ.ટી.પી.

નગર નિયોજક	મુખ્ય કારોબારી અધિકારી	અધ્યક્ષ
શહેરી વિકાસ સત્તામંડળ વડોદરા	શહેરી વિકાસ સત્તામંડળ વડોદરા	શહેરી વિકાસ સત્તામંડળ વડોદરા

Plan showing modification in the Revised Development Plan of Vadodara Urban Development Authority, Vadodara sanctioned vide notification No. GH/V/11 of 2012/DVP-1211-M.452-L, Dated.18.01.2012 of Urban Development & Urban Housing Department.

sd/-

(K.M.Panchal)
Chief Town Planner
Gujarat State

sd/-

(P.L.Sharma)
Officer on Special Duty & Ex-Officio
Joint Secretary to the Govt. of Gujarat
Urban Development & Urban Housing Department