નકશા નં.૫૩

સુચિત જમીન વપરાશ - ૨૦૩૧

ઝોન્સ બાબત

ઝોન્સ નં.	ક્યા નં.થી	ક્યાં સુધીમાં
૧૪૫	૧૧૦	૭૦૦
૧૩૧	૧૪૫	૭૦૦

સીમાઓ બાબત

SR. NO.	ગામનું નામ	તાલુકાનું નામ	જિલ્લાનું નામ	કાયમી ચિહ્નોની વિગત	લાંબાઈ	ગેઝેટ નોટિફિકેશન નો ક્રમાંક	ક્યાં સુધી	ક્યાં સુધી માં સમાવેશ
૧.	હરણી	વડોદરા	વડોદરા	૩૦૫ મી.પહોળો	૧૧.૮૮૭	૩૦/૦	૩૦/૭	
૨.	ખેમાવાડી	વડોદરા	વડોદરા	૩૦૫ મી.પહોળો	૧૫.૩૮૮	૩૦/૦	૩૦/૭	
૩.	પોલારપુરા	વડોદરા	વડોદરા	૩૦૫ મી.પહોળો	૧૮.૪૮૮	૧૭૫/૩૧	૧૫૧	

ગોત્રજ નગરનો ઝોન

ક્યો સર્વે નં.	ક્યાનં. માં સમાવેશ

સુચિત જમીન વપરાશ - ૨૦૩૧

સૂચિ (અ)

- ગામતળ
- રહેણાંક વિસ્તાર આર-૧
- રહેણાંક વિસ્તાર આર-૨
- રહેણાંક વિસ્તાર આર-૩
- પ્રતિબંધિત રહેણાંક વિસ્તાર
- સામાન્ય વાણિજ્ય વિસ્તાર
- સ્થાનિક વાણિજ્ય વિસ્તાર
- સીટી સેન્ટર
- સ્પોર્ટ્સ/ઓડિટોરિયમ ઔદ્યો. વિસ્તાર
- નોનઓન્ગોઈંગ ઔદ્યો. વિસ્તાર
- જાહેર હેતુ
- પબ્લીક કોમન્સ્ટીટ્યુશનલ હેતુ
- નદી, નાળા, તળાવ,કાંસ,કેનાલ
- સર્વિસ્ટી નોડ
- ખેતીવાડી વિસ્તાર
- પ્રતિબંધિત વિસ્તાર
- આનંદ પ્રમોદ નો હેતુ
- પ્રતિબંધિત વિસ્તાર-૧
- પ્રતિબંધિત વિસ્તાર-૨
- પ્રતિબંધિત વિસ્તાર-૩
- પ્રતિબંધિત વિસ્તાર-૪
- પ્રતિબંધિત વિસ્તાર-૫
- રબનામત વિસ્તાર
- સ્મશાન/ કબ્રસ્તાન
- ઘન કચરા ના નિકાલ નો સાઇટ
- રોડ,રેલ્વે,એરપોર્ટ
- પાર્કિંગ ઝોન

હદો, ઉપયોગીતા અને સેવા

સૂચિ (બ)

- વડોદરા શહેરી વિકાસ સત્તામંડળની હદ
- વડોદરા મ્યુનિસિપલ કોર્પોરેશન ની હદ
- તાલુકા ની હદ
- ગ્રામ હદ
- નગર રચના યોજના ની હદ
- નોડ
- રેલ્વેલાઇન નોડ
- આઈવાલી કેન્દ્ર
- સ્યુડિલ્વર
- ગેસ લાઇન
- હાઇટેન્શન લાઇન
- એરપોલ્યુશન હદ
- સિચ્ચ ડ્રાઇવ્ઝન
- સુચિત એક્સપ્રેસ વે
- હયાત એક્સપ્રેસ વે
- નેશનલ હાઇવે
- સ્ટેટ હાઇવે
- મુખ્યરસ્તા
- હયાત રસ્તા
- સુચિત રસ્તા
- વોડ્રોગેજ રૂટવે
- નેરોગેજ રેલ્વે
- સુચિત વીંજ
- હયાત રોડ ઓવર વીંજ
- સુચિત રોડ ઓવર વીંજ
- નર્મદા વાલ્વ કેનાલ
- નર્મદા ડીસ્ટ્રીબ્યુટરી કેનાલ
- નર્મદા માઇનોર કેનાલ

ટીકા નં. - ૧

હરણી

તા. વડોદરા

યોસસ કી.મી.

૦ ૧ ૨ ૩ કી.મી.

૬૯.૮ ૩૮.૪ ૦ ૩૮.૪ ૬૯.૮ ૧૧૬.૨ ૧૫૩.૬ ૧૮૨.૦ મીટર

૧ કે.મી. = ૩૮.૩૦ મીટર

વડોદરા શહેરી વિકાસ સત્તામંડળ

ટ્રેસર	હેડ ડીમેન	પ્લાનીંગ આસીસ્ટન્ટ	ઓ.ટી.પી.

નગર નિયોજક	મુખ્ય કારોબારી અધિકારી	અધ્યક્ષ
શહેરી વિકાસ સત્તામંડળ વડોદરા	શહેરી વિકાસ સત્તામંડળ વડોદરા	શહેરી વિકાસ સત્તામંડળ વડોદરા

Plan showing modification in the Revised Development Plan of Vadodara Urban Development Authority, Vadodara sanctioned vide notification No. GH/V/11 of 2012/DVP-1211-M.452-L, Dated.18.01.2012 of Urban Development & Urban Housing Department.

sd/-
(K.M.Panchal)
Chief Town Planner
Gujarat State

sd/-
(P.L.Sharma)
Officer on Special Duty & Ex-Officio
Joint Secretary to the Govt. of Gujarat
Urban Development & Urban Housing Department

નકશા નં.૫૪

સુચિત જમીન વપરાશ - ૨૦૩૧

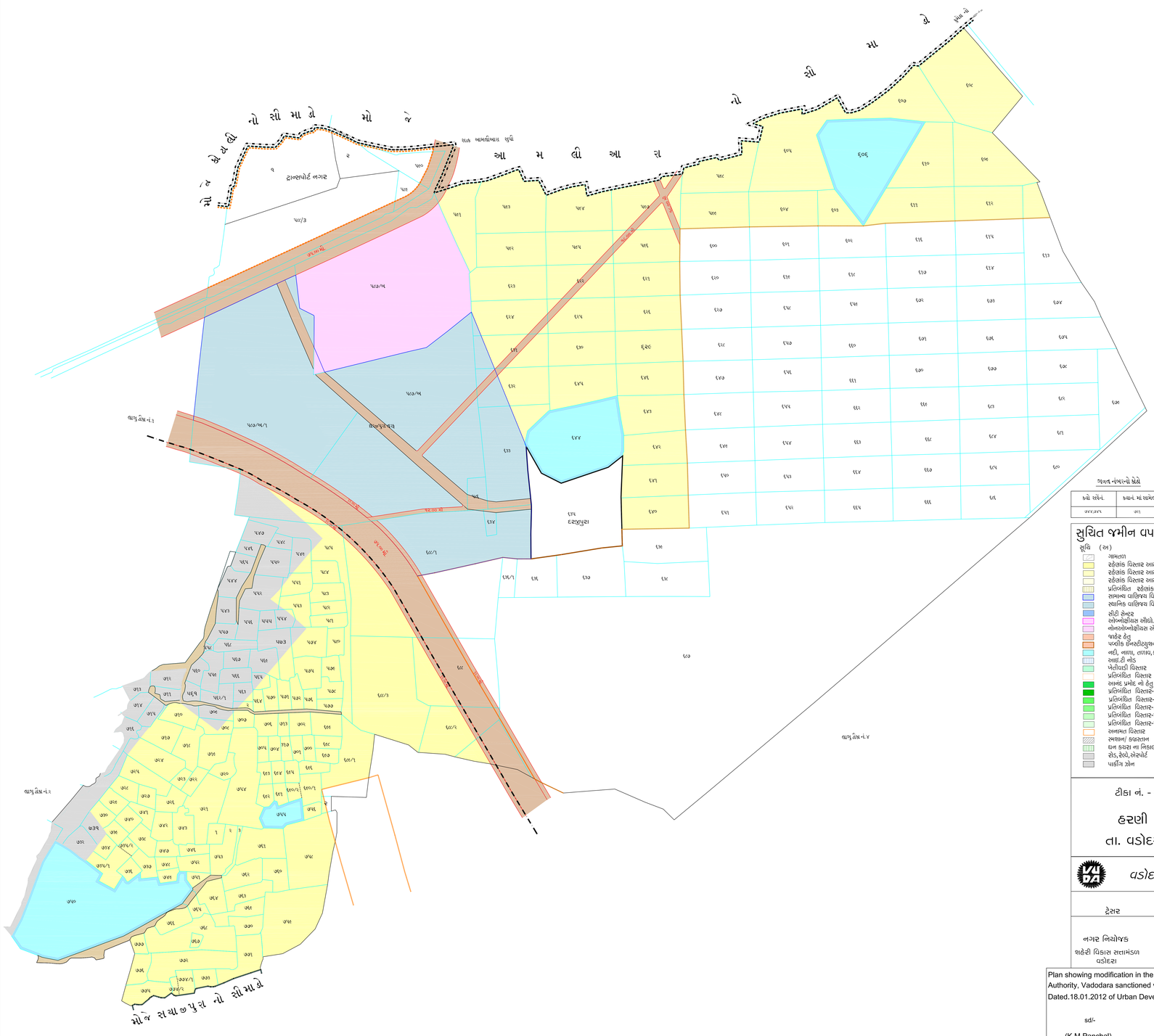

સુચિત જમીન વપરાશ - ૨૦૩૧

હદો, ઉપયોગીતા અને સેવા

સૂચિ (અ)

- ગામતળ
- રહેણાંક વિસ્તાર આર-૧
- રહેણાંક વિસ્તાર આર-૨
- રહેણાંક વિસ્તાર આર-૩
- પ્રતિબંધિત રહેણાંક વિસ્તાર
- સામાન્ય વાણિજ્ય વિસ્તાર
- સ્થાનિક વાણિજ્ય વિસ્તાર
- સીટી સેન્ટર
- ઔદ્યોગીક ઝોન વિસ્તાર
- નોનઔદ્યોગીક ઔદ્યો. વિસ્તાર
- જાહેર હેતુ
- પબ્લીક ઉટીલીટીયુનલ હેતુ
- નદી, નાળા, તળાવ, કોતર, કેનાલ
- આઈ.ટી નોડ
- ખેતીવાડી વિસ્તાર
- પ્રતિબંધિત વિસ્તાર
- આનંદ પ્રમોદ નો હેતુ
- પ્રતિબંધિત વિસ્તાર-૧
- પ્રતિબંધિત વિસ્તાર-૨
- પ્રતિબંધિત વિસ્તાર-૩
- પ્રતિબંધિત વિસ્તાર-૪
- પ્રતિબંધિત વિસ્તાર-૫
- રમણમત વિસ્તાર
- સ્મશાન/ કબ્રસ્તાન
- દન કચરા ના નિકાલ ની સાઈટ
- રોડ, રેલ્વે, એરપોર્ટ
- પાર્કીંગ ઝોન

સૂચિ (બ)

- વડોદરા શહેરી વિકાસ સત્તામંડળની હદ
- વડોદરા મ્યુનિસિપલ કોર્પોરેશન ની હદ
- તાલુકા ની હદ
- ગામ્ય હદ
- નગર રચના યોજના ની હદ
- નોડ
- સ્પોર્ટસલ નોડ
- આદિવાસી કેન્દ્ર
- ન્યુક્લિઅસ
- ગેસ લાઈન
- હાઈટેન્શન લાઈન
- એરપોલ્યુશન હદ
- રિવર કોરીડોર
- સૂચિત એકસપ્રેસ વે
- હયાત એકસપ્રેસ વે
- મેજરલ હાઈવે
- સ્ટેટ હાઈવે
- મુખ્યરસ્તા
- હયાત રસ્તા
- સૂચિત રસ્તા
- વોટરબોડ રસ્તો
- નેરોગેજ રેલ્વે
- સૂચિત લીંક
- હયાત રોડ ઓવર લીંક
- સૂચિત રોડ ઓવર લીંક
- નર્મદા મુખ્ય કેનાલ
- નર્મદા ડીસ્ટ્રીબ્યુટરી કેનાલ
- નર્મદા માઈનોર કેનાલ

ગવર્ન નંબરનો કોઠો

કયો રર્વેનં.	કયાનં. માં સમેલ
૪૪૮,૪૪૯	૩૧

ઝોનલ ભાગલા

ઝોનલ નં.	કયા નં.નો	કઈ દિશામે
૧૧૭	૪૫	ઉત્તર
૩૧૭		ઝોન-નં.૪

ટીકા નં. - ૨

હરણી

તા. વડોદરા

ચોરસ કી.મી.

૦ ૧ ૨ ૩ કી.મી.

૬૬.૮ ૩.૮ ૦ ૩.૮ ૬૬.૮ ૧૩૩.૬ ૧૦૦.૬ મીટર

૧ કી.મી. = ૩.૩૩ મીટર

વડોદરા શહેરી વિકાસ સત્તામંડળ

ટ્રેસર	હેડ ડીમેન	પ્લાનીંગ આસીસ્ટન્ટ	એ.ટી.પી.

નગર નિયોજક	મુખ્ય કારોબારી અધિકારી	અધ્યક્ષ
શહેરી વિકાસ સત્તામંડળ વડોદરા	શહેરી વિકાસ સત્તામંડળ વડોદરા	શહેરી વિકાસ સત્તામંડળ વડોદરા

Plan showing modification in the Revised Development Plan of Vadodara Urban Development Authority, Vadodara sanctioned vide notification No. GH/V/11 of 2012/DVP-1211-M.452-L, Dated.18.01.2012 of Urban Development & Urban Housing Department.

sd/-
(K.M.Panchal)
Chief Town Planner
Gujarat State

sd/-
(P.L.Sharma)
Officer on Special Duty & Ex-Officio
Joint Secretary to the Govt. of Gujarat
Urban Development & Urban Housing Department

નકશા નં.૫૫

સુચિત જમીન વપરાશ - ૨૦૩૧

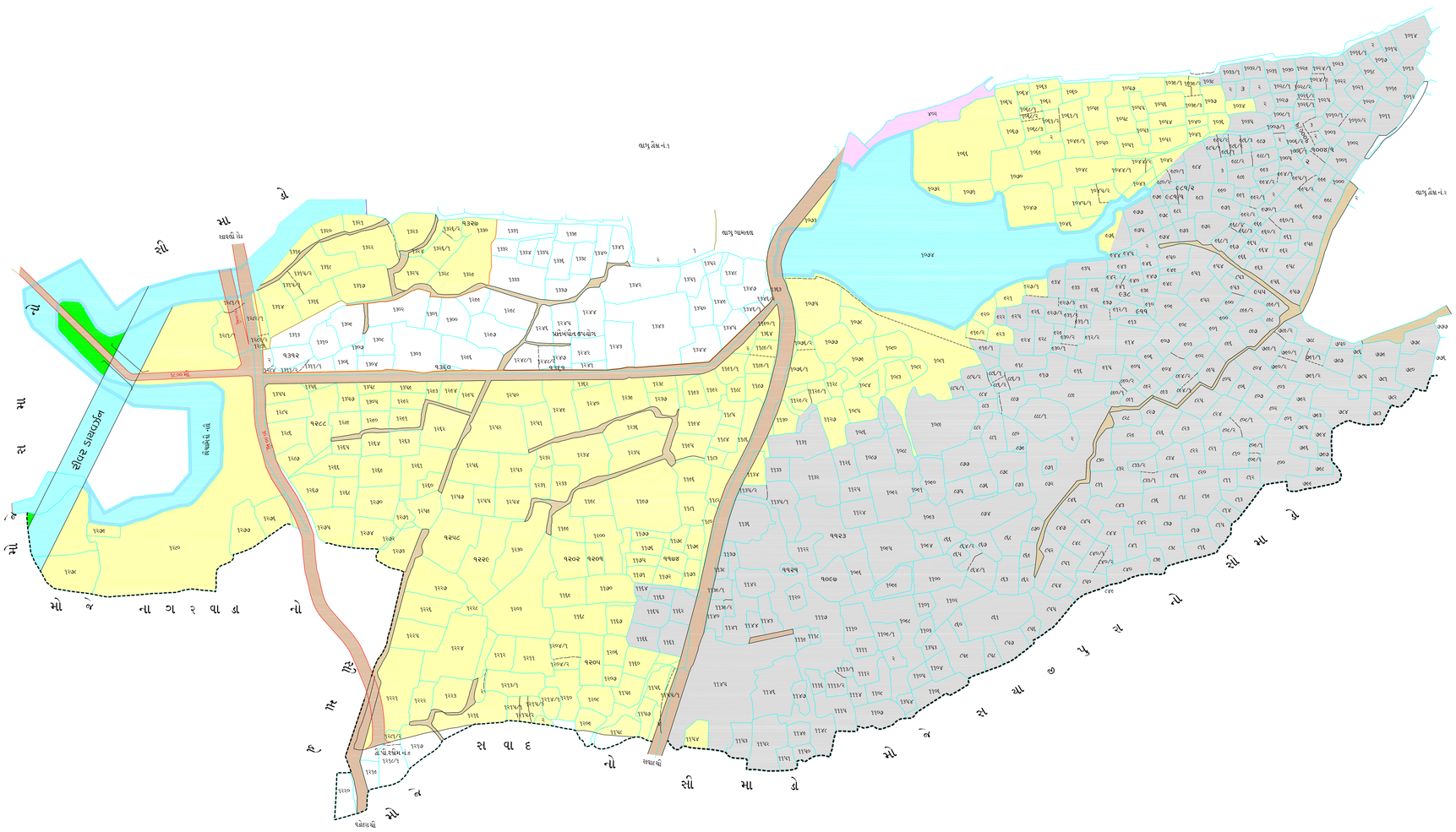

ઝોન નંબર

ઝોન નં.	ક્ષેત્ર નં.-નું	કઈ સ્કીમમાં
૧૧૩	૧૧૩	ઉત્તર
૧૧૪	૧૧૩	ઉત્તર
૧૧૯	૧૧૪	પૂર્વ
૧૧૪	૧૧૫	ઉત્તર
૧૧૮	૧૧૬	ઉત્તર
૧૧૮	૧૧૭	પૂર્વ
૧૧૫	૧૧૮	ઉત્તર
૧૧૬	૧૧૯	ઉત્તર
૧૧૩	૧૧૦	પૂર્વ
૧૧૭	૧૧૧	પશ્ચિમ
૧૧૭	૧૧૨	ઉત્તર
૧૧૯/૧	૧૧૩	પૂર્વ
૧૧૦/૧	૧૧૪	પશ્ચિમ

સુચિત જમીન વપરાશ - ૨૦૩૧

સૂચિ (અ)

- ગામતળ
- રહેણાંક વિસ્તાર આર-૧
- રહેણાંક વિસ્તાર આર-૨
- રહેણાંક વિસ્તાર આર-૩
- પ્રતિબંધિત રહેણાંક વિસ્તાર
- સામાન્ય વાણિજ્ય વિસ્તાર
- સ્થાનિક વાણિજ્ય વિસ્તાર
- સીટી સેન્ટર
- ઓર્ગેનોઝીમેંટ ઔદ્યો. વિસ્તાર
- નોનઓર્ગેનોઝીમેંટ ઔદ્યો. વિસ્તાર
- જાહેર હેતુ
- પબ્લીક ઈન્ફ્રાસ્ટ્રક્ચરના હેતુ
- નદી, નાળા, તળાવ, કાંઠા, કેનાલ
- અસા.ઝી નોડ
- ખેતીવાડી વિસ્તાર
- પ્રતિબંધિત વિસ્તાર
- આનંદ પ્રમોદ નો હેતુ
- પ્રતિબંધિત વિસ્તાર-૧
- પ્રતિબંધિત વિસ્તાર-૨
- પ્રતિબંધિત વિસ્તાર-૩
- પ્રતિબંધિત વિસ્તાર-૪
- પ્રતિબંધિત વિસ્તાર-૫
- અનામત વિસ્તાર
- સ્મશાન/ કબ્રસ્તાન
- ઘન કચરા ના નિકાલ ની સાઈટ
- રોડ, રેલ્વે, એરપોર્ટ
- પાર્કીંગ ઝોન

હદો, ઉપયોગીતા અને સેવા

સૂચિ (બ)

- વડોદરા શહેરી વિકાસ સત્તામંડળની હદ
- વડોદરા મ્યુનિસિપલ કોર્પોરેશન ની હદ
- તાલુકા ની હદ
- ગ્રામ્ય હદ
- નગર રચના યોજના ની હદ
- નોડ
- સ્પેશ્યલ નોડ
- આદિવાસી કેન્દ્ર
- ન્યુક્લિયસ
- ગેસ લાઈન
- હાઈટેન્શન લાઈન
- એરપોર્ટસુરક્ષાના હદ
- રિવર કોરીડોર
- સુચિત એક્સપ્રેસ વે
- હેવાત એકસપ્રેસ વે
- નેશનલ હાઇવે
- સ્ટેટ હાઇવે
- મુખ્યરસ્તા
- હેવાત રસ્તા
- સુચિત રસ્તા
- લોકલેવલ રેલ્વે
- નેરોગેજ રેલ્વે
- સુચિત લીંક
- હેવાત રોડ ઓવર લીંક
- સુચિત રોડ ઓવર લીંક
- નર્મદા વામ્ય કેનાલ
- નર્મદા ડીસ્ટ્રીબ્યુટરી કેનાલ
- નર્મદા માઈનોર કેનાલ

ટીકા નં. - 3

હરણી

તા. વડોદરા

ચોરસ કી.મી.

કી.મી.

મીટર

૧ કી.મી. = ૩૮.૩૩ મીટર

વડોદરા શહેરી વિકાસ સત્તામંડળ

ટ્રેસર	હેડ ડીમેન	પ્લાનીંગ આસીસ્ટન્ટ	એ.ટી.પી.

નગર નિયોજક	મુખ્ય કારોબારી અધિકારી	અધ્યક્ષ
શહેરી વિકાસ સત્તામંડળ વડોદરા	શહેરી વિકાસ સત્તામંડળ વડોદરા	શહેરી વિકાસ સત્તામંડળ વડોદરા

Plan showing modification in the Revised Development Plan of Vadodara Urban Development Authority, Vadodara sanctioned vide notification No. GH/V/11 of 2012/DVP-1211-M.452-L, Dated.18.01.2012 of Urban Development & Urban Housing Department.

sd/-
(K.M.Panchal)
Chief Town Planner
Gujarat State

sd/-
(P.L.Sharma)
Officer on Special Duty & Ex-Officio
Joint Secretary to the Govt. of Gujarat
Urban Development & Urban Housing Department

નકશા નં.૫૬

સુચિત જમીન વપરાશ - ૨૦૩૧

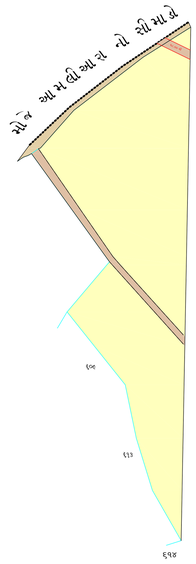

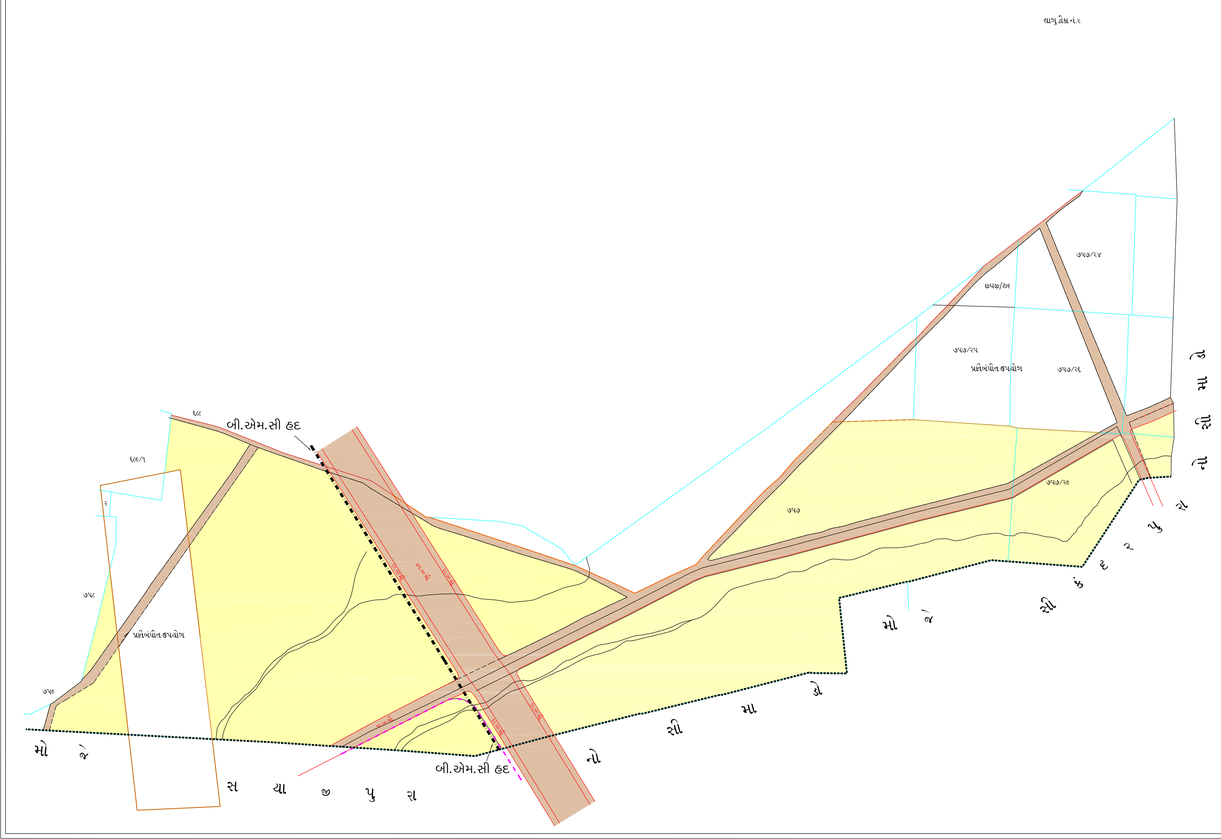

સુચિત જમીન વપરાશ - ૨૦૩૧ હદો, ઉપયોગીતા અને સેવા

સૂચિ (અ)

- ગામતળ
- રહેણાંક વિસ્તાર આર-૧
- રહેણાંક વિસ્તાર આર-૨
- રહેણાંક વિસ્તાર આર-૩
- પ્રતિબંધિત રહેણાંક વિસ્તાર
- સામાન્ય વાણિજ્ય વિસ્તાર
- સ્થાનિક વાણિજ્ય વિસ્તાર
- સીટી સેન્ટર
- ઓફીસોફીસ ઔદ્યો. વિસ્તાર
- નોનઓનોફીસ ઔદ્યો. વિસ્તાર
- જાહેર હેતુ
- પબ્લીક ઇનસ્ટીટ્યુશનલ હેતુ
- નદી, નાળા, તળાવ,કાંસ,કેનાલ
- આઇ.ટી નોડ
- ખેતીવાડી વિસ્તાર
- પ્રતિબંધિત વિસ્તાર
- આનંદ પ્રમોદ નો હેતુ
- પ્રતિબંધિત વિસ્તાર-૧
- પ્રતિબંધિત વિસ્તાર-૨
- પ્રતિબંધિત વિસ્તાર-૩
- પ્રતિબંધિત વિસ્તાર-૪
- પ્રતિબંધિત વિસ્તાર-૫
- સ્મશાન વિસ્તાર
- સ્મશાન/ કબ્રસ્તાન
- ઘન કચરા ના નિકાલ નો સાઇટ
- રોડ,રેલ્વે,એરપોર્ટ
- પાર્કીંગ ઝોન

સૂચિ (બ)

- વડોદરા શહેરી વિકાસ સત્તામંડળની હદ
- વડોદરા મ્યુનિસિપલ કોર્પોરેશન ની હદ
- તાલુકા ની હદ
- ગ્રામ્ય હદ
- નગર રચના યોજના ની હદ
- નોડ
- સ્પેશયલ નોડ
- આદિવાસી કેન્દ્ર
- ન્યુક્લિયસ
- ગેસ લાઇન
- હાઇટેન્શન લાઇન
- એરપોલ્યુશન હદ
- રિવર કોરિડોર
- સુચિત એકસપ્રેસ વે
- હયાત એકસપ્રેસ વે
- નેશનલ હાઇવે
- સ્ટેટ હાઇવે
- મુખ્યરસ્તા
- હયાત રસ્તા
- સુચિત રસ્તા
- વોડગેજ રલ્વે
- નેરોગેજ રેલ્વે
- સુચિત ફ્લાય
- હયાત રોડ ઓવર બ્રીજ
- સુચિત રોડ ઓવર બ્રીજ
- નર્મદા ડાબ્ય કેનાલ
- નર્મદા ડીસ્ટ્રીબ્યુટરી કેનાલ
- નર્મદા માઇનોર કેનાલ

ટીકા નં. - ૪

હરણી

તા. વડોદરા

ઓરસ કી.મી.

૦ ૧ ૨ ૩ કી.મી.

૩૬.૮ ૩૮.૪ ૦ ૩૮.૪ ૩૬.૮ ૧૧૫.૨ ૧૫૩.૬ ૧૯૨.૦ મીટર

૧ કી.મી. = ૩૮.૪૦ મીટર

વડોદરા શહેરી વિકાસ સત્તામંડળ

ટ્રેસર | હેડ ડીમેન | પ્લાનીંગ આસીસ્ટન્ટ | એ.ટી.પી.

નગર નિયોજક
શહેરી વિકાસ સત્તામંડળ
વડોદરા

મુખ્ય કારોબારી અધિકારી
શહેરી વિકાસ સત્તામંડળ
વડોદરા

અધ્યક્ષ
શહેરી વિકાસ સત્તામંડળ
વડોદરા

Plan showing modification in the Revised Development Plan of Vadodara Urban Development Authority, Vadodara sanctioned vide notification No. GH/V/11 of 2012/DVP-1211-M.452-L, Dated.18.01.2012 of Urban Development & Urban Housing Department.

sd/-
(K.M.Panchal)
Chief Town Planner
Gujarat State

sd/-
(P.L.Sharma)
Officer on Special Duty & Ex-Officio
Joint Secretary to the Govt. of Gujarat
Urban Development & Urban Housing Department

નકશા નં.૫૭

સુચિત જમીન વપરાશ - ૨૦૩૧

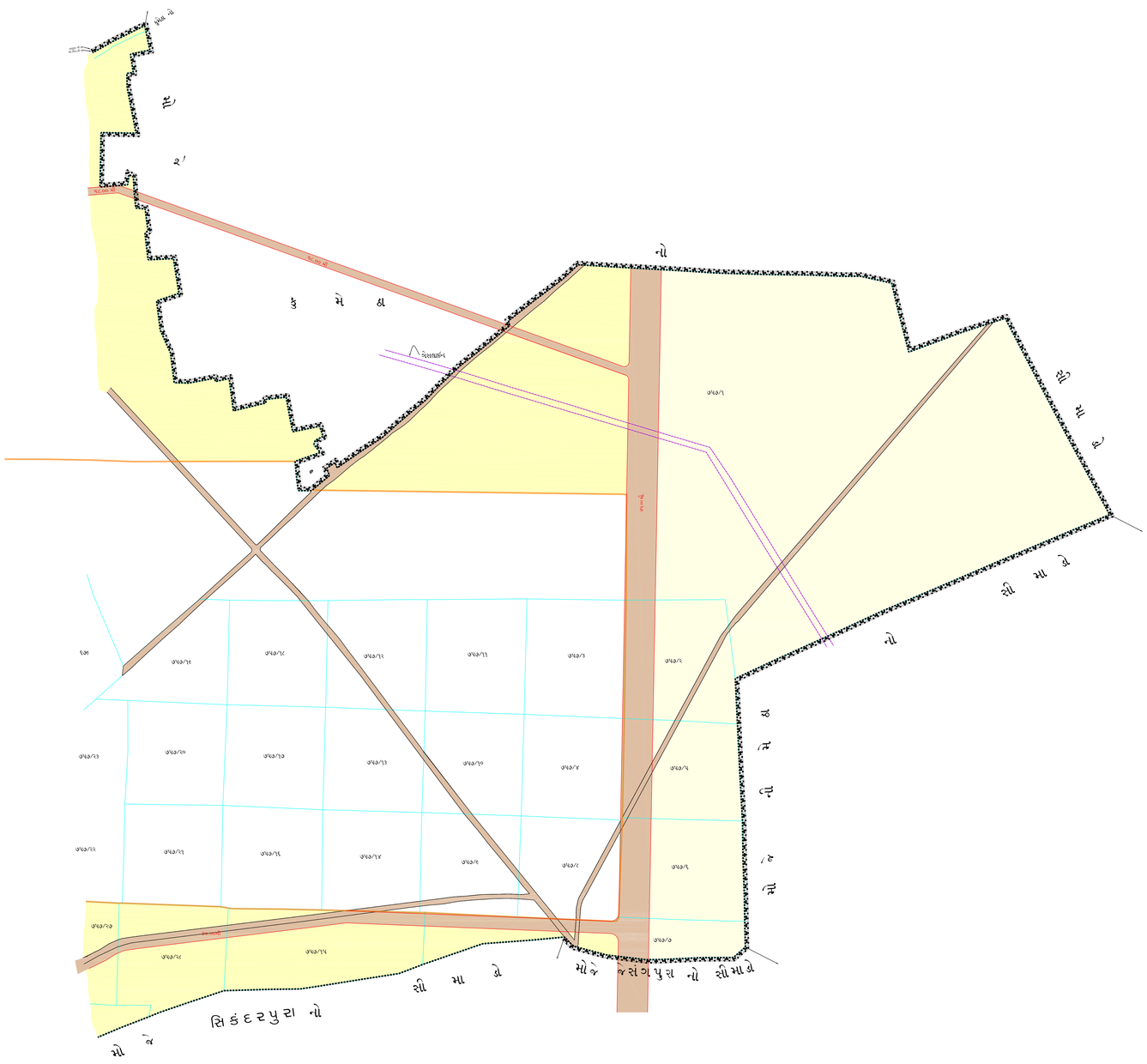
કુ મે ઠા
નો
રી મા જે
સિકંદરપુરા નો
મોજે જરસંગપુરા નો સીમાડો
૩૫૩/૧
૩૫૩/૨
૩૫૩/૩
૩૫૩/૪
૩૫૩/૫
૩૫૩/૬
૩૫૩/૭
૩૫૩/૮
૩૫૩/૯
૩૫૩/૧૦
૩૫૩/૧૧
૩૫૩/૧૨
૩૫૩/૧૩
૩૫૩/૧૪
૩૫૩/૧૫
૩૫૩/૧૬
૩૫૩/૧૭
૩૫૩/૧૮
૩૫૩/૧૯
૩૫૩/૨૦
૩૫૩/૨૧
૩૫૩/૨૨
૩૫૩/૨૩
૩૫૩/૨૪
૩૫૩/૨૫
૩૫૩/૨૬
૩૫૩/૨૭
૩૫૩/૨૮
૩૫૩/૨૯
૩૫૩/૩૦
૩૫૩/૩૧
૩૫૩/૩૨
૩૫૩/૩૩
૩૫૩/૩૪
૩૫૩/૩૫
૩૫૩/૩૬
૩૫૩/૩૭
૩૫૩/૩૮
૩૫૩/૩૯
૩૫૩/૪૦
૩૫૩/૪૧
૩૫૩/૪૨
૩૫૩/૪૩
૩૫૩/૪૪
૩૫૩/૪૫
૩૫૩/૪૬
૩૫૩/૪૭
૩૫૩/૪૮
૩૫૩/૪૯
૩૫૩/૫૦
૩૫૩/૫૧
૩૫૩/૫૨
૩૫૩/૫૩
૩૫૩/૫૪
૩૫૩/૫૫
૩૫૩/૫૬
૩૫૩/૫૭
૩૫૩/૫૮
૩૫૩/૫૯
૩૫૩/૬૦
૩૫૩/૬૧
૩૫૩/૬૨
૩૫૩/૬૩
૩૫૩/૬૪
૩૫૩/૬૫
૩૫૩/૬૬
૩૫૩/૬૭
૩૫૩/૬૮
૩૫૩/૬૯
૩૫૩/૭૦
૩૫૩/૭૧
૩૫૩/૭૨
૩૫૩/૭૩
૩૫૩/૭૪
૩૫૩/૭૫
૩૫૩/૭૬
૩૫૩/૭૭
૩૫૩/૭૮
૩૫૩/૭૯
૩૫૩/૮૦
૩૫૩/૮૧
૩૫૩/૮૨
૩૫૩/૮૩
૩૫૩/૮૪
૩૫૩/૮૫
૩૫૩/૮૬
૩૫૩/૮૭
૩૫૩/૮૮
૩૫૩/૮૯
૩૫૩/૯૦
૩૫૩/૯૧
૩૫૩/૯૨
૩૫૩/૯૩
૩૫૩/૯૪
૩૫૩/૯૫
૩૫૩/૯૬
૩૫૩/૯૭
૩૫૩/૯૮
૩૫૩/૯૯
૩૫૩/૧૦૦
૩૫૩/૧૦૧
૩૫૩/૧૦૨
૩૫૩/૧૦૩
૩૫૩/૧૦૪
૩૫૩/૧૦૫
૩૫૩/૧૦૬
૩૫૩/૧૦૭
૩૫૩/૧૦૮
૩૫૩/૧૦૯
૩૫૩/૧૧૦
૩૫૩/૧૧૧
૩૫૩/૧૧૨
૩૫૩/૧૧૩
૩૫૩/૧૧૪
૩૫૩/૧૧૫
૩૫૩/૧૧૬
૩૫૩/૧૧૭
૩૫૩/૧૧૮
૩૫૩/૧૧૯
૩૫૩/૧૨૦
૩૫૩/૧૨૧
૩૫૩/૧૨૨
૩૫૩/૧૨૩
૩૫૩/૧૨૪
૩૫૩/૧૨૫
૩૫૩/૧૨૬
૩૫૩/૧૨૭
૩૫૩/૧૨૮
૩૫૩/૧૨૯
૩૫૩/૧૩૦
૩૫૩/૧૩૧
૩૫૩/૧૩૨
૩૫૩/૧૩૩
૩૫૩/૧૩૪
૩૫૩/૧૩૫
૩૫૩/૧૩૬
૩૫૩/૧૩૭
૩૫૩/૧૩૮
૩૫૩/૧૩૯
૩૫૩/૧૪૦
૩૫૩/૧૪૧
૩૫૩/૧૪૨
૩૫૩/૧૪૩
૩૫૩/૧૪૪
૩૫૩/૧૪૫
૩૫૩/૧૪૬
૩૫૩/૧૪૭
૩૫૩/૧૪૮
૩૫૩/૧૪૯
૩૫૩/૧૫૦
૩૫૩/૧૫૧
૩૫૩/૧૫૨
૩૫૩/૧૫૩
૩૫૩/૧૫૪
૩૫૩/૧૫૫
૩૫૩/૧૫૬
૩૫૩/૧૫૭
૩૫૩/૧૫૮
૩૫૩/૧૫૯
૩૫૩/૧૬૦
૩૫૩/૧૬૧
૩૫૩/૧૬૨
૩૫૩/૧૬૩
૩૫૩/૧૬૪
૩૫૩/૧૬૫
૩૫૩/૧૬૬
૩૫૩/૧૬૭
૩૫૩/૧૬૮
૩૫૩/૧૬૯
૩૫૩/૧૭૦
૩૫૩/૧૭૧
૩૫૩/૧૭૨
૩૫૩/૧૭૩
૩૫૩/૧૭૪
૩૫૩/૧૭૫
૩૫૩/૧૭૬
૩૫૩/૧૭૭
૩૫૩/૧૭૮
૩૫૩/૧૭૯
૩૫૩/૧૮૦
૩૫૩/૧૮૧
૩૫૩/૧૮૨
૩૫૩/૧૮૩
૩૫૩/૧૮૪
૩૫૩/૧૮૫
૩૫૩/૧૮૬
૩૫૩/૧૮૭
૩૫૩/૧૮૮
૩૫૩/૧૮૯
૩૫૩/૧૯૦
૩૫૩/૧૯૧
૩૫૩/૧૯૨
૩૫૩/૧૯૩
૩૫૩/૧૯૪
૩૫૩/૧૯૫
૩૫૩/૧૯૬
૩૫૩/૧૯૭
૩૫૩/૧૯૮
૩૫૩/૧૯૯
૩૫૩/૨૦૦
૩૫૩/૨૦૧
૩૫૩/૨૦૨
૩૫૩/૨૦૩
૩૫૩/૨૦૪
૩૫૩/૨૦૫
૩૫૩/૨૦૬
૩૫૩/૨૦૭
૩૫૩/૨૦૮
૩૫૩/૨૦૯
૩૫૩/૨૧૦
૩૫૩/૨૧૧
૩૫૩/૨૧૨
૩૫૩/૨૧૩
૩૫૩/૨૧૪
૩૫૩/૨૧૫
૩૫૩/૨૧૬
૩૫૩/૨૧૭
૩૫૩/૨૧૮
૩૫૩/૨૧૯
૩૫૩/૨૨૦
૩૫૩/૨૨૧
૩૫૩/૨૨૨
૩૫૩/૨૨૩
૩૫૩/૨૨૪
૩૫૩/૨૨૫
૩૫૩/૨૨૬
૩૫૩/૨૨૭
૩૫૩/૨૨૮
૩૫૩/૨૨૯
૩૫૩/૨૩૦
૩૫૩/૨૩૧
૩૫૩/૨૩૨
૩૫૩/૨૩૩
૩૫૩/૨૩૪
૩૫૩/૨૩૫
૩૫૩/૨૩૬
૩૫૩/૨૩૭
૩૫૩/૨૩૮
૩૫૩/૨૩૯
૩૫૩/૨૪૦
૩૫૩/૨૪૧
૩૫૩/૨૪૨
૩૫૩/૨૪૩
૩૫૩/૨૪૪
૩૫૩/૨૪૫
૩૫૩/૨૪૬
૩૫૩/૨૪૭
૩૫૩/૨૪૮
૩૫૩/૨૪૯
૩૫૩/૨૫૦
૩૫૩/૨૫૧
૩૫૩/૨૫૨
૩૫૩/૨૫૩
૩૫૩/૨૫૪
૩૫૩/૨૫૫
૩૫૩/૨૫૬
૩૫૩/૨૫૭
૩૫૩/૨૫૮
૩૫૩/૨૫૯
૩૫૩/૨૬૦
૩૫૩/૨૬૧
૩૫૩/૨૬૨
૩૫૩/૨૬૩
૩૫૩/૨૬૪
૩૫૩/૨૬૫
૩૫૩/૨૬૬
૩૫૩/૨૬૭
૩૫૩/૨૬૮
૩૫૩/૨૬૯
૩૫૩/૨૭૦
૩૫૩/૨૭૧
૩૫૩/૨૭૨
૩૫૩/૨૭૩
૩૫૩/૨૭૪
૩૫૩/૨૭૫
૩૫૩/૨૭૬
૩૫૩/૨૭૭
૩૫૩/૨૭૮
૩૫૩/૨૭૯
૩૫૩/૨૮૦
૩૫૩/૨૮૧
૩૫૩/૨૮૨
૩૫૩/૨૮૩
૩૫૩/૨૮૪
૩૫૩/૨૮૫
૩૫૩/૨૮૬
૩૫૩/૨૮૭
૩૫૩/૨૮૮
૩૫૩/૨૮૯
૩૫૩/૨૯૦
૩૫૩/૨૯૧
૩૫૩/૨૯૨
૩૫૩/૨૯૩
૩૫૩/૨૯૪
૩૫૩/૨૯૫
૩૫૩/૨૯૬
૩૫૩/૨૯૭
૩૫૩/૨૯૮
૩૫૩/૨૯૯
૩૫૩/૩૦૦
૩૫૩/૩૦૧
૩૫૩/૩૦૨
૩૫૩/૩૦૩
૩૫૩/૩૦૪
૩૫૩/૩૦૫
૩૫૩/૩૦૬
૩૫૩/૩૦૭
૩૫૩/૩૦૮
૩૫૩/૩૦૯
૩૫૩/૩૧૦
૩૫૩/૩૧૧
૩૫૩/૩૧૨
૩૫૩/૩૧૩
૩૫૩/૩૧૪
૩૫૩/૩૧૫
૩૫૩/૩૧૬
૩૫૩/૩૧૭
૩૫૩/૩૧૮
૩૫૩/૩૧૯
૩૫૩/૩૨૦
૩૫૩/૩૨૧
૩૫૩/૩૨૨
૩૫૩/૩૨૩
૩૫૩/૩૨૪
૩૫૩/૩૨૫
૩૫૩/૩૨૬
૩૫૩/૩૨૭
૩૫૩/૩૨૮
૩૫૩/૩૨૯
૩૫૩/૩૩૦
૩૫૩/૩૩૧
૩૫૩/૩૩૨
૩૫૩/૩૩૩
૩૫૩/૩૩૪
૩૫૩/૩૩૫
૩૫૩/૩૩૬
૩૫૩/૩૩૭
૩૫૩/૩૩૮
૩૫૩/૩૩૯
૩૫૩/૩૪૦
૩૫૩/૩૪૧
૩૫૩/૩૪૨
૩૫૩/૩૪૩
૩૫૩/૩૪૪
૩૫૩/૩૪૫
૩૫૩/૩૪૬
૩૫૩/૩૪૭
૩૫૩/૩૪૮
૩૫૩/૩૪૯
૩૫૩/૩૫૦
૩૫૩/૩૫૧
૩૫૩/૩૫૨
૩૫૩/૩૫૩
૩૫૩/૩૫૪
૩૫૩/૩૫૫
૩૫૩/૩૫૬
૩૫૩/૩૫૭
૩૫૩/૩૫૮
૩૫૩/૩૫૯
૩૫૩/૩૬૦
૩૫૩/૩૬૧
૩૫૩/૩૬૨
૩૫૩/૩૬૩
૩૫૩/૩૬૪
૩૫૩/૩૬૫
૩૫૩/૩૬૬
૩૫૩/૩૬૭
૩૫૩/૩૬૮
૩૫૩/૩૬૯
૩૫૩/૩૭૦
૩૫૩/૩૭૧
૩૫૩/૩૭૨
૩૫૩/૩૭૩
૩૫૩/૩૭૪
૩૫૩/૩૭૫
૩૫૩/૩૭૬
૩૫૩/૩૭૭
૩૫૩/૩૭૮
૩૫૩/૩૭૯
૩૫૩/૩૮૦
૩૫૩/૩૮૧
૩૫૩/૩૮૨
૩૫૩/૩૮૩
૩૫૩/૩૮૪
૩૫૩/૩૮૫
૩૫૩/૩૮૬
૩૫૩/૩૮૭
૩૫૩/૩૮૮
૩૫૩/૩૮૯
૩૫૩/૩૯૦
૩૫૩/૩૯૧
૩૫૩/૩૯૨
૩૫૩/૩૯૩
૩૫૩/૩૯૪
૩૫૩/૩૯૫
૩૫૩/૩૯૬
૩૫૩/૩૯૭
૩૫૩/૩૯૮
૩૫૩/૩૯૯
૩૫૩/૪૦૦
૩૫૩/૪૦૧
૩૫૩/૪૦૨
૩૫૩/૪૦૩
૩૫૩/૪૦૪
૩૫૩/૪૦૫
૩૫૩/૪૦૬
૩૫૩/૪૦૭
૩૫૩/૪૦૮
૩૫૩/૪૦૯
૩૫૩/૪૧૦
૩૫૩/૪૧૧
૩૫૩/૪૧૨
૩૫૩/૪૧૩
૩૫૩/૪૧૪
૩૫૩/૪૧૫
૩૫૩/૪૧૬
૩૫૩/૪૧૭
૩૫૩/૪૧૮
૩૫૩/૪૧૯
૩૫૩/૪૨૦
૩૫૩/૪૨૧
૩૫૩/૪૨૨
૩૫૩/૪૨૩
૩૫૩/૪૨૪
૩૫૩/૪૨૫
૩૫૩/૪૨૬
૩૫૩/૪૨૭
૩૫૩/૪૨૮
૩૫૩/૪૨૯
૩૫૩/૪૩૦
૩૫૩/૪૩૧
૩૫૩/૪૩૨
૩૫૩/૪૩૩
૩૫૩/૪૩૪
૩૫૩/૪૩૫
૩૫૩/૪૩૬
૩૫૩/૪૩૭
૩૫૩/૪૩૮
૩૫૩/૪૩૯
૩૫૩/૪૪૦
૩૫૩/૪૪૧
૩૫૩/૪૪૨
૩૫૩/૪૪૩
૩૫૩/૪૪૪
૩૫૩/૪૪૫
૩૫૩/૪૪૬
૩૫૩/૪૪૭
૩૫૩/૪૪૮
૩૫૩/૪૪૯
૩૫૩/૪૫૦
૩૫૩/૪૫૧
૩૫૩/૪૫૨
૩૫૩/૪૫૩
૩૫૩/૪૫૪
૩૫૩/૪૫૫
૩૫૩/૪૫૬
૩૫૩/૪૫૭
૩૫૩/૪૫૮
૩૫૩/૪૫૯
૩૫૩/૪૬૦
૩૫૩/૪૬૧
૩૫૩/૪૬૨
૩૫૩/૪૬૩
૩૫૩/૪૬૪
૩૫૩/૪૬૫
૩૫૩/૪૬૬
૩૫૩/૪૬૭
૩૫૩/૪૬૮
૩૫૩/૪૬૯
૩૫૩/૪૭૦
૩૫૩/૪૭૧
૩૫૩/૪૭૨
૩૫૩/૪૭૩
૩૫૩/૪૭૪
૩૫૩/૪૭૫
૩૫૩/૪૭૬
૩૫૩/૪૭૭
૩૫૩/૪૭૮
૩૫૩/૪૭૯
૩૫૩/૪૮૦
૩૫૩/૪૮૧
૩૫૩/૪૮૨
૩૫૩/૪૮૩
૩૫૩/૪૮૪
૩૫૩/૪૮૫
૩૫૩/૪૮૬
૩૫૩/૪૮૭
૩૫૩/૪૮૮
૩૫૩/૪૮૯
૩૫૩/૪૯૦
૩૫૩/૪૯૧
૩૫૩/૪૯૨
૩૫૩/૪૯૩
૩૫૩/૪૯૪
૩૫૩/૪૯૫
૩૫૩/૪૯૬
૩૫૩/૪૯૭
૩૫૩/૪૯૮
૩૫૩/૪૯૯
૩૫૩/૫૦૦
૩૫૩/૫૦૧
૩૫૩/૫૦૨
૩૫૩/૫૦૩
૩૫૩/૫૦૪
૩૫૩/૫૦૫
૩૫૩/૫૦૬
૩૫૩/૫૦૭
૩૫૩/૫૦૮
૩૫૩/૫૦૯
૩૫૩/૫૧૦
૩૫૩/૫૧૧
૩૫૩/૫૧૨
૩૫૩/૫૧૩
૩૫૩/૫૧૪
૩૫૩/૫૧૫
૩૫૩/૫૧૬
૩૫૩/૫૧૭
૩૫૩/૫૧૮
૩૫૩/૫૧૯
૩૫૩/૫૨૦
૩૫૩/૫૨૧
૩૫૩/૫૨૨
૩૫૩/૫૨૩
૩૫૩/૫૨૪
૩૫૩/૫૨૫
૩૫૩/૫૨૬
૩૫૩/૫૨૭
૩૫૩/૫૨૮
૩૫૩/૫૨૯
૩૫૩/૫૩૦
૩૫૩/૫૩૧
૩૫૩/૫૩૨
૩૫૩/૫૩૩
૩૫૩/૫૩૪
૩૫૩/૫૩૫
૩૫૩/૫૩૬
૩૫૩/૫૩૭
૩૫૩/૫૩૮
૩૫૩/૫૩૯
૩૫૩/૫૪૦
૩૫૩/૫૪૧
૩૫૩/૫૪૨
૩૫૩/૫૪૩
૩૫૩/૫૪૪
૩૫૩/૫૪૫
૩૫૩/૫૪૬
૩૫૩/૫૪૭
૩૫૩/૫૪૮
૩૫૩/૫૪૯
૩૫૩/૫૫૦
૩૫૩/૫૫૧
૩૫૩/૫૫૨
૩૫૩/૫૫૩
૩૫૩/૫૫૪
૩૫૩/૫૫૫
૩૫૩/૫૫૬
૩૫૩/૫૫૭
૩૫૩/૫૫૮
૩૫૩/૫૫૯
૩૫૩/૫૬૦
૩૫૩/૫૬૧
૩૫૩/૫૬૨
૩૫૩/૫૬૩
૩૫૩/૫૬૪
૩૫૩/૫૬૫
૩૫૩/૫૬૬
૩૫૩/૫૬૭
૩૫૩/૫૬૮
૩૫૩/૫૬૯
૩૫૩/૫૭૦
૩૫૩/૫૭૧
૩૫૩/૫૭૨
૩૫૩/૫૭૩
૩૫૩/૫૭૪
૩૫૩/૫૭૫
૩૫૩/૫૭૬
૩૫૩/૫૭૭
૩૫૩/૫૭૮
૩૫૩/૫૭૯
૩૫૩/૫૮૦
૩૫૩/૫૮૧
૩૫૩/૫૮૨
૩૫૩/૫૮૩
૩૫૩/૫૮૪
૩૫૩/૫૮૫
૩૫૩/૫૮૬
૩૫૩/૫૮૭
૩૫૩/૫૮૮
૩૫૩/૫૮૯
૩૫૩/૫૯૦
૩૫૩/૫૯૧
૩૫૩/૫૯૨
૩૫૩/૫૯૩
૩૫૩/૫૯૪
૩૫૩/૫૯૫
૩૫૩/૫૯૬
૩૫૩/૫૯૭
૩૫૩/૫૯૮
૩૫૩/૫૯૯
૩૫૩/૬૦૦
૩૫૩/૬૦૧
૩૫૩/૬૦૨
૩૫૩/૬૦૩
૩૫૩/૬૦૪
૩૫૩/૬૦૫
૩૫૩/૬૦૬
૩૫૩/૬૦૭
૩૫૩/૬૦૮
૩૫૩/૬૦૯
૩૫૩/૬૧૦
૩૫૩/૬૧૧
૩૫૩/૬૧૨
૩૫૩/૬૧૩
૩૫૩/૬૧૪
૩૫૩/૬૧૫
૩૫૩/૬૧૬
૩૫૩/૬૧૭
૩૫૩/૬૧૮
૩૫૩/૬૧૯
૩૫૩/૬૨૦
૩૫૩/૬૨૧
૩૫૩/૬૨૨
૩૫૩/૬૨૩
૩૫૩/૬૨૪
૩૫૩/૬૨૫
૩૫૩/૬૨૬
૩૫૩/૬૨૭
૩૫૩/૬૨૮
૩૫૩/૬૨૯
૩૫૩/૬૩૦
૩૫૩/૬૩૧
૩૫૩/૬૩૨
૩૫૩/૬૩૩
૩૫૩/૬૩૪
૩૫૩/૬૩૫
૩૫૩/૬૩૬
૩૫૩/૬૩૭
૩૫૩/૬૩૮
૩૫૩/૬૩૯
૩૫૩/૬૪૦
૩૫૩/૬૪૧
૩૫૩/૬૪૨
૩૫૩/૬૪૩
૩૫૩/૬૪૪
૩૫૩/૬૪૫
૩૫૩/૬૪૬
૩૫૩/૬૪૭
૩૫૩/૬૪૮
૩૫૩/૬૪૯
૩૫૩/૬૫૦
૩૫૩/૬૫૧
૩૫૩/૬૫૨
૩૫૩/૬૫૩
૩૫૩/૬૫૪
૩૫૩/૬૫૫
૩૫૩/૬૫૬
૩૫૩/૬૫૭
૩૫૩/૬૫૮
૩૫૩/૬૫૯
૩૫૩/૬૬૦
૩૫૩/૬૬૧
૩૫૩/૬૬૨
૩૫૩/૬૬૩
૩૫૩/૬૬૪
૩૫૩/૬૬૫
૩૫૩/૬૬૬
૩૫૩/૬૬૭
૩૫૩/૬૬૮
૩૫૩/૬૬૯
૩૫૩/૬૭૦
૩૫૩/૬૭૧
૩૫૩/૬૭૨
૩૫૩/૬૭૩
૩૫૩/૬૭૪
૩૫૩/૬૭૫
૩૫૩/૬૭૬
૩૫૩/૬૭૭
૩૫૩/૬૭૮
૩૫૩/૬૭૯
૩૫૩/૬૮૦
૩૫૩/૬૮૧
૩૫૩/૬૮૨
૩૫૩/૬૮૩
૩૫૩/૬૮૪
૩૫૩/૬૮૫
૩૫૩/૬૮૬
૩૫૩/૬૮૭
૩૫૩/૬૮૮
૩૫૩/૬૮૯
૩૫૩/૬૯૦
૩૫૩/૬૯૧
૩૫૩/૬૯૨
૩૫૩/૬૯૩
૩૫૩/૬૯૪
૩૫૩/૬૯૫
૩૫૩/૬૯૬
૩૫૩/૬૯૭
૩૫૩/૬૯૮
૩૫૩/૬૯૯
૩૫૩/૭૦૦
૩૫૩/૭૦૧
૩૫૩/૭૦૨
૩૫૩/૭૦૩
૩૫૩/૭૦૪
૩૫૩/૭૦૫
૩૫૩/૭૦૬
૩૫૩/૭૦૭
૩૫૩/૭૦૮
૩૫૩/૭૦૯
૩૫૩/૭૧૦
૩૫૩/૭૧૧
૩૫૩/૭૧૨
૩૫૩/૭૧૩
૩૫૩/૭૧૪
૩૫૩/૭૧૫
૩૫૩/૭૧૬
૩૫૩/૭૧૭
૩૫૩/૭૧૮
૩૫૩/૭૧૯
૩૫૩/૭૨૦
૩૫૩/૭૨૧
૩૫૩/૭૨૨
૩૫૩/૭૨૩
૩૫૩/૭૨૪
૩૫૩/૭૨૫
૩૫૩/૭૨૬
૩૫૩/૭૨૭
૩૫૩/૭૨૮
૩૫૩/૭૨૯
૩૫૩/૭૩૦
૩૫૩/૭૩૧
૩૫૩/૭૩૨
૩૫૩/૭૩૩
૩૫૩/૭૩૪
૩૫૩/૭૩૫
૩૫૩/૭૩૬
૩૫૩/૭૩૭
૩૫૩/૭૩૮
૩૫૩/૭૩૯
૩૫૩/૭૪૦
૩૫૩/૭૪૧
૩૫૩/૭૪૨
૩૫૩/૭૪૩
૩૫૩/૭૪૪
૩૫૩/૭૪૫
૩૫૩/૭૪૬
૩૫૩/૭૪૭
૩૫૩/૭૪૮
૩૫૩/૭૪૯
૩૫૩/૭૫૦
૩૫૩/૭૫૧
૩૫૩/૭૫૨
૩૫૩/૭૫૩
૩૫૩/૭૫૪
૩૫૩/૭૫૫
૩૫૩/૭૫૬
૩૫૩/૭૫૭
૩૫૩/૭૫૮
૩૫૩/૭૫૯
૩૫૩/૭૬૦
૩૫૩/૭૬૧
૩૫૩/૭૬૨
૩૫૩/૭૬૩
૩૫૩/૭૬૪
૩૫૩/૭૬૫
૩૫૩/૭૬૬
૩૫૩/૭૬૭
૩૫૩/૭૬૮
૩૫૩/૭૬૯
૩૫૩/૭૭૦
૩૫૩/૭૭૧
૩૫૩/૭૭૨
૩૫૩/૭૭૩
૩૫૩/૭૭૪
૩૫૩/૭૭૫
૩૫૩/૭૭૬
૩૫૩/૭૭૭
૩૫૩/૭૭૮
૩૫૩/૭૭૯
૩૫૩/૭૮૦
૩૫૩/૭૮૧
૩૫૩/૭૮૨
૩૫૩/૭૮૩
૩૫૩/૭૮૪
૩૫૩/૭૮૫
૩૫૩/૭૮૬
૩૫૩/૭૮૭
૩૫૩/૭૮૮
૩૫૩/૭૮૯
૩૫૩/૭૯૦
૩૫૩/૭૯૧
૩૫૩/૭૯૨
૩૫૩/૭૯૩
૩૫૩/૭૯૪
૩૫૩/૭૯૫
૩૫૩/૭૯૬
૩૫૩/૭૯૭
૩૫૩/૭૯૮
૩૫૩/૭૯૯
૩૫૩/૮૦૦
૩૫૩/૮૦૧
૩૫૩/૮૦૨
૩૫૩/૮૦૩
૩૫૩/૮૦૪
૩૫૩/૮૦૫
૩૫૩/૮૦૬
૩૫૩/૮૦૭
૩૫૩/૮૦૮
૩૫૩/૮૦૯
૩૫૩/૮૧૦
૩૫૩/૮૧૧
૩૫૩/૮૧૨
૩૫૩/૮૧૩
૩૫૩/૮૧૪
૩૫૩/૮૧૫
૩૫૩/૮૧૬
૩૫૩/૮૧૭
૩૫૩/૮૧૮
૩૫૩/૮૧૯
૩૫૩/૮૨૦
૩૫૩/૮૨૧
૩૫૩/૮૨૨
૩૫૩/૮૨૩
૩૫૩/૮૨૪
૩૫૩/૮૨૫
૩૫૩/૮૨૬
૩૫૩/૮૨૭
૩૫૩/૮૨૮
૩૫૩/૮૨૯
૩૫૩/૮૩૦
૩૫૩/૮૩૧
૩૫૩/૮૩૨
૩૫૩/૮૩૩
૩૫૩/૮૩૪
૩૫૩/૮૩૫
૩૫૩/૮૩૬
૩૫૩/૮૩૭
૩૫૩/૮૩૮
૩૫૩/૮૩૯
૩૫૩/૮૪૦
૩૫૩/૮૪૧
૩૫૩/૮૪૨
૩૫૩/૮૪૩
૩૫૩/૮૪૪
૩૫૩/૮૪૫
૩૫૩/૮૪૬
૩૫૩/૮૪૭
૩૫૩/૮૪૮
૩૫૩/૮૪૯
૩૫૩/૮૫૦
૩૫૩/૮૫૧
૩૫૩/૮૫૨
૩૫૩/૮૫૩
૩૫૩/૮૫૪
૩૫૩/૮૫૫
૩૫૩/૮૫૬
૩૫૩/૮૫૭
૩૫૩/૮૫૮
૩૫૩/૮૫૯
૩૫૩/૮૬૦
૩૫૩/૮૬૧
૩૫૩/૮૬૨
૩૫૩/૮૬૩
૩૫૩/૮૬૪
૩૫૩/૮૬૫
૩૫૩/૮૬૬
૩૫૩/૮૬૭
૩૫૩/૮૬૮
૩૫૩/૮૬૯
૩૫૩/૮૭૦
૩૫૩/૮૭૧
૩૫૩/૮૭૨
૩૫૩/૮૭૩
૩૫૩/૮૭૪
૩૫૩/૮૭૫
૩૫૩/૮૭૬
૩૫૩/૮૭૭
૩૫૩/૮૭૮
૩૫૩/૮૭૯
૩૫૩/૮૮૦
૩૫૩/૮૮૧
૩૫૩/૮૮૨
૩૫૩/૮૮૩
૩૫૩/૮૮૪
૩૫૩/૮૮૫
૩૫૩/૮૮૬
૩૫૩/૮૮૭
૩૫૩/૮૮૮
૩૫૩/૮૮૯
૩૫૩/૮૯૦
૩૫૩/૮૯૧
૩૫૩/૮૯૨
૩૫૩/૮૯૩
૩૫૩/૮૯૪
૩૫૩/૮૯૫
૩૫૩/૮૯૬
૩૫૩/૮૯૭
૩૫૩/૮૯૮
૩૫૩/૮૯૯
૩૫૩/૯૦૦
૩૫૩/૯૦૧
૩૫૩/૯૦૨
૩૫૩/૯૦૩
૩૫૩/૯૦૪
૩૫૩/૯૦૫
૩૫૩/૯૦૬
૩૫૩/૯૦૭
૩૫૩/૯૦૮
૩૫૩/૯૦૯
૩૫૩/૯૧૦
૩૫૩/૯૧૧
૩૫૩/૯૧૨
૩૫૩/૯૧૩
૩૫૩/૯૧૪
૩૫૩/૯૧૫
૩૫૩/૯૧૬
૩૫૩/૯૧૭
૩૫૩/૯૧૮
૩૫૩/૯૧૯
૩૫૩/૯૨૦
૩૫૩/૯૨૧
૩૫૩/૯૨૨
૩૫૩/૯૨૩
૩૫૩/૯૨૪
૩૫૩/૯૨૫
૩૫૩/૯૨૬
૩૫૩/૯૨૭
૩૫૩/૯૨૮
૩૫૩/૯૨૯
૩૫૩/૯૩૦
૩૫૩/૯૩૧
૩૫૩/૯૩૨
૩૫૩/૯૩૩
૩૫૩/૯૩૪
૩૫૩/૯૩૫
૩૫૩/૯૩૬
૩૫૩/૯૩૭
૩૫૩/૯૩૮
૩૫૩/૯૩૯
૩૫૩/૯૪૦
૩૫૩/૯૪૧
૩૫૩/૯૪૨
૩૫૩/૯૪૩
૩૫૩/૯૪૪
૩૫૩/૯૪૫
૩૫૩/૯૪૬
૩૫૩/૯૪૭
૩૫૩/૯૪૮
૩૫૩/૯૪૯
૩૫૩/૯૫૦
૩૫૩/૯૫૧
૩૫૩/૯૫૨
૩૫૩/૯૫૩
૩૫૩/૯૫૪
૩૫૩/૯૫૫
૩૫૩/૯૫૬
૩૫૩/૯૫૭
૩૫૩/૯૫૮
૩૫૩/૯૫૯
૩૫૩/૯૬૦
૩૫૩/૯૬૧
૩૫૩/૯૬૨
૩૫૩/૯૬૩
૩૫૩/૯૬૪
૩૫૩/૯૬૫
૩૫૩/૯૬૬
૩૫૩/૯૬૭
૩૫૩/૯૬૮
૩૫૩/૯૬૯
૩૫૩/૯૭૦
૩૫૩/૯૭૧
૩૫૩/૯૭૨
૩૫૩/૯૭૩
૩૫૩/૯૭૪
૩૫૩/૯૭૫
૩૫૩/૯૭૬
૩૫૩/૯૭૭
૩૫૩/૯૭૮
૩૫૩/૯૭૯
૩૫૩/૯૮૦
૩૫૩/૯૮૧
૩૫૩/૯૮૨
૩૫૩/૯૮૩
૩૫૩/૯૮૪
૩૫૩/૯૮૫
૩૫૩/૯૮૬
૩૫૩/૯૮૭
૩૫૩/૯૮૮
૩૫૩/૯૮૯
૩૫૩/૯૯૦
૩૫૩/૯૯૧
૩૫૩/૯૯૨
૩૫૩/૯૯૩
૩૫૩/૯૯૪
૩૫૩/૯૯૫
૩૫૩/૯૯૬
૩૫૩/૯૯૭
૩૫૩/૯૯૮
૩૫૩/૯૯૯
૩૫૩/૧૦૦૦
૩૫૩/૧૦૦૧
૩૫૩/૧૦૦૨
૩૫૩/૧૦૦૩
૩૫૩/૧૦૦૪
૩૫૩/૧૦૦૫
૩૫૩/૧૦૦૬
૩૫૩/૧૦૦૭
૩૫૩/૧૦૦૮
૩૫૩/૧૦૦૯
૩૫૩/૧૦૧૦
૩૫૩/૧૦૧૧
૩૫૩/૧૦૧૨
૩૫૩/૧૦૧૩
૩૫૩/૧૦૧૪
૩૫૩/૧૦૧૫
૩૫૩/૧૦૧૬
૩૫૩/૧૦૧૭
૩૫૩/૧૦૧૮
૩૫૩/૧૦૧૯
૩૫૩/૧૦૨૦
૩૫૩/૧૦૨૧
૩૫૩/૧૦૨૨
૩૫૩/૧૦૨૩
૩૫૩/૧૦૨૪
૩૫૩/૧૦૨૫
૩૫૩/૧૦૨૬
૩૫૩/૧૦૨૭
૩૫૩/૧૦૨૮
૩૫૩/૧૦૨૯
૩૫૩/૧૦૩૦
૩૫૩/૧૦૩૧
૩૫૩/૧૦૩૨
૩૫૩/૧૦૩૩
૩૫૩/૧૦૩૪
૩૫૩/૧૦૩૫
૩૫૩/૧૦૩૬
૩૫૩/૧૦૩૭
૩૫૩/૧૦૩૮
૩૫૩/૧૦૩૯
૩૫૩/૧૦૪૦
૩૫૩/૧૦૪૧
૩૫૩/૧૦૪૨
૩૫૩/૧૦૪૩
૩૫૩/૧૦૪૪
૩૫૩/૧૦૪૫
૩૫૩/૧૦૪૬
૩૫૩/૧૦૪૭
૩૫૩/૧૦૪૮
૩૫૩/૧૦૪૯
૩૫૩/૧૦૫૦
૩૫૩/૧૦૫૧
૩૫૩/૧૦૫૨
૩૫૩/૧૦૫૩
૩૫૩/૧૦૫૪
૩૫૩/૧૦૫૫
૩૫૩/૧૦૫૬
૩૫૩/૧૦૫૭
૩૫૩/૧૦૫૮
૩૫૩/૧૦૫૯
૩૫૩/૧૦૬૦
૩૫૩/૧૦૬૧
૩૫૩/૧૦૬૨
૩૫૩/૧૦૬૩
૩૫૩/૧૦૬૪
૩૫૩/૧૦૬૫
૩૫૩/૧૦૬૬
૩૫૩/૧૦૬૭
૩૫૩/૧૦૬૮
૩૫૩/૧૦૬૯
૩૫૩/૧૦૭૦
૩૫૩/૧૦૭૧
૩૫૩/૧૦૭૨
૩૫૩/૧૦૭૩
૩૫૩/૧૦૭૪
૩૫૩/૧૦૭૫
૩૫૩/૧૦૭૬
૩૫૩/૧૦૭૭
૩૫૩/૧૦૭૮
૩૫૩/૧૦૭૯
૩૫૩/૧૦૮૦
૩૫૩/૧૦૮૧
૩૫૩/૧૦૮૨
૩૫૩/૧૦૮૩
૩૫૩/૧૦૮૪
૩૫૩/૧૦૮૫
૩૫૩/૧૦૮૬
૩૫૩/૧૦૮૭
૩૫૩/૧૦૮૮
૩૫૩/૧૦૮૯
૩૫૩/૧૦૯૦
૩૫૩/૧૦૯૧
૩૫૩/૧૦૯૨
૩૫૩/૧૦૯૩
૩૫૩/૧૦૯૪
૩૫૩/૧૦૯૫
૩૫૩/૧૦૯૬
૩૫૩/૧૦૯૭
૩૫૩/૧૦૯૮
૩૫૩/૧૦૯૯
૩૫૩/૧૧૦૦
૩૫૩/૧૧૦૧
૩૫૩/૧૧૦૨
૩૫૩/૧૧૦૩
૩૫૩/૧૧૦૪
૩૫૩/૧૧૦૫
૩૫૩/૧૧૦૬
૩૫૩/૧૧૦૭
૩૫૩/૧૧૦૮
૩૫૩/૧૧૦૯
૩૫૩/૧૧૧૦
૩૫૩/૧૧૧૧
૩૫૩/૧૧૧૨
૩૫૩/૧૧૧૩
૩૫૩/૧૧૧૪
૩૫૩/૧૧૧૫
૩૫૩/૧૧૧૬
૩૫૩/૧૧૧૭
૩૫૩/૧૧૧૮
૩૫૩/૧૧૧૯
૩૫૩/૧૧૨૦
૩૫૩/૧૧૨૧
૩૫૩/૧૧૨૨
૩૫૩/૧૧૨૩
૩૫૩/૧૧૨૪
૩૫૩/૧૧૨૫
૩૫૩/૧૧૨૬
૩૫૩/૧૧૨૭
૩૫૩/૧૧૨