નકશા નં.૧૫૬

સુચિત જમીન વપરાશ - ૨૦૩૧

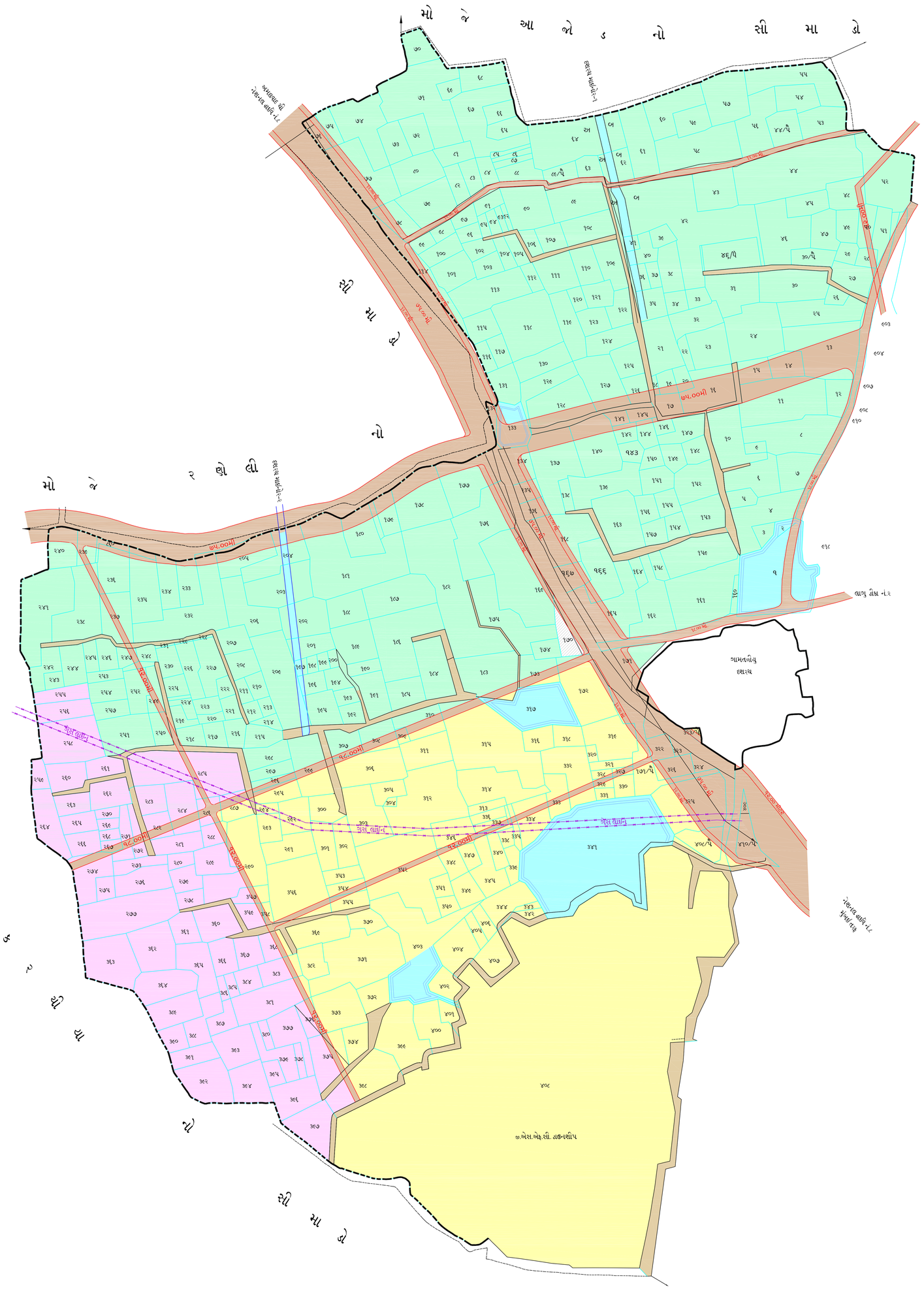

ઊતારા બાબત

ઊતારા નં.	કયા નં. થી	કઈ દિશાએ
૨૩૮	૯૦	પૂર્વ

સીમાડા બાબત

અનુ નં	ગામનું નામ	તાલુકાનું નામ	જિલ્લાનું નામ	કાયમી થવાની હકીકત	તારીખ
૧.	આજોડ	વડોદરા	વડોદરા	રાજનામાંથી	
૨.	પરમાળા	વડોદરા	વડોદરા	રાજનામાંથી	
૩.	રણોલી	વડોદરા	વડોદરા	રાજનામાંથી	
૪.	કોયલી	વડોદરા	વડોદરા	રાજનામાંથી	

સુચિત જમીન વપરાશ - ૨૦૩૧ હદો, ઉપયોગીતા અને સેવા

સૂચિ (અ)

- ગામતળ
- રહેણાંક વિસ્તાર આર-૧
- રહેણાંક વિસ્તાર આર-૨
- રહેણાંક વિસ્તાર આર-૩
- પ્રતિબંધિત રહેણાંક વિસ્તાર
- સામાન્ય વાણિજ્ય વિસ્તાર
- સ્થાનિક વાણિજ્ય વિસ્તાર
- સીટી સેન્ટર
- ઓન્નોક્ષીયસ ઔદ્યો. વિસ્તાર
- નોનઓન્નોક્ષીયસ ઔદ્યો. વિસ્તાર
- જાહેર હેતુ
- પબ્લીક ધૈનસ્ટીટ્યુશનલ હેતુ
- નદી, નાળા, તળાવ,કાંસ,કેનાલ
- આઇ.ટી નોડ
- ખેતીવાડી વિસ્તાર
- પ્રતિબંધિત વિસ્તાર
- આનંદ પ્રમોદ નો હેતુ
- પ્રતિબંધિત વિસ્તાર-૧
- પ્રતિબંધિત વિસ્તાર-૨
- પ્રતિબંધિત વિસ્તાર-૩
- પ્રતિબંધિત વિસ્તાર-૪
- પ્રતિબંધિત વિસ્તાર-૫
- અનામત વિસ્તાર
- સ્મશાન/ કબ્રસ્તાન
- ઘન કચરા ના નિકાલ ની સાઇટ
- રોડ,રેલ્વે,એરપોર્ટ
- પાર્કીંગ ઝોન

સૂચિ (બ)

- વડોદરા શહેરી વિકાસ સત્તામંડળની હદ
- વડોદરા મ્યુનિસિપલ કોર્પોરેશન ની હદ
- તાલુકા ની હદ
- ગામ્ય હદ
- નગર રચના યોજના ની હદ
- નોડ
- સ્પેશ્યલ નોડ
- આદિવાસી કેન્દ્ર
- ન્યુકિલયસ
- ગેસ લાઇન
- હાઇટેન્શન લાઇન
- એરપોલ્યુશન હદ
- રિવર ડાઇવર્ઝન
- સૂચિત એકસપ્રેસ વે
- હયાત એકસપ્રેસ વે
- નેશનલ હાઇવે
- સ્ટેટ હાઇવે
- મુખ્યરસ્તા
- હયાત રસ્તા
- સૂચિત રસ્તા
- બ્રોડગેજ રલ્વે
- નેરોગેજ રેલ્વે
- સૂચિત બ્રીજ
- હયાત રોડ ઓવર બ્રીજ
- સૂચિત રોડ ઓવર બ્રીજ
- નર્મદા બ્રાન્ચ કેનાલ
- નર્મદા ડીસ્ટ્રીબ્યુટરી કેનાલ
- નર્મદા માઇનોર કેનાલ

ટીકા નં. - ૧

દશરથ

તા. વડોદરા

ચોરસ કી.મી.

૦ ૧ ૨ ૩ કી.મી.

૭૬.૮ ૩૮.૪ ૦ ૩૮.૪ ૭૬.૮ ૧૧૫.૨ ૧૫૩.૬ ૧૯૨.૦ મીટર

૧ સે.મી. = ૩૮.૪૦ મીટર

વડોદરા શહેરી વિકાસ સત્તામંડળ

ટ્રેસર	હેડ ડીમેન	પ્લાનીંગ આસીસ્ટન્ટ	એ.ટી.પી.

નગર નિયોજક	મુખ્ય કારોબારી અધિકારી	અધ્યક્ષ
શહેરી વિકાસ સત્તામંડળ વડોદરા	શહેરી વિકાસ સત્તામંડળ વડોદરા	શહેરી વિકાસ સત્તામંડળ વડોદરા

Plan showing modification in the Revised Development Plan of Vadodara Urban Development Authority, Vadodara sanctioned vide notification No. GH/V/11 of 2012/DVP-1211-M.452-L, Dated.18.01.2012 of Urban Development & Urban Housing Department.

sd/-

(K.M.Panchal)
Chief Town Planner
Gujarat State

sd/-

(P.L.Sharma)
Officer on Special Duty & Ex-Officio
Joint Secretary to the Govt. of Gujarat
Urban Development & Urban Housing Department

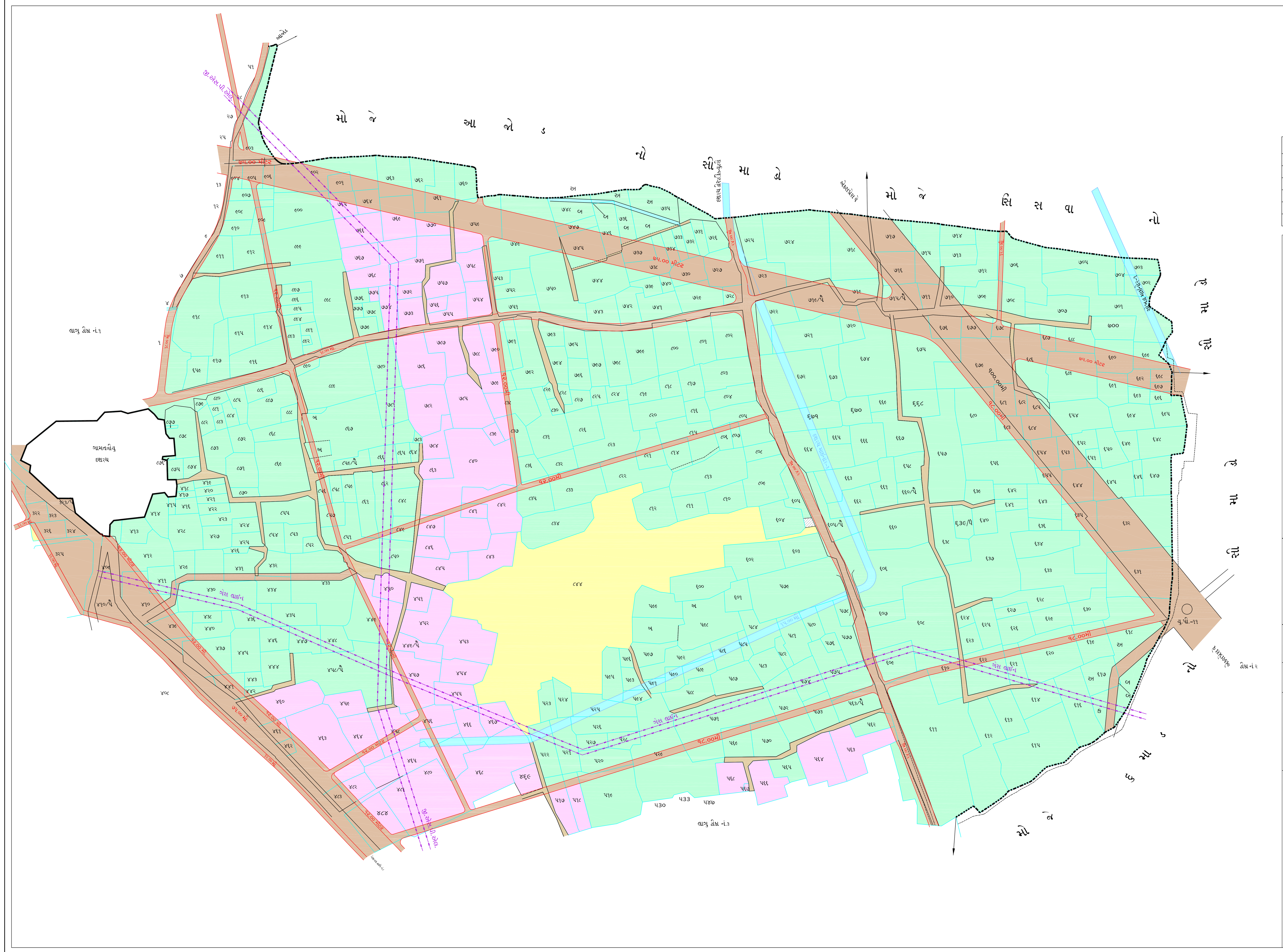

નકશા નં.૧૫૭

સુચિત જમીન વપરાશ - ૨૦૩૧

સીમાડા બાબત

અનુ નં	ગામનું નામ	તાલુકાનું નામ	જિલ્લાનું નામ	કાયમી થયાની હકીકત	તારીખ
૧.	આજોડ	વડોદરા	વડોદરા	રાજીનામાંથી	–
૨.	સિસવા	વડોદરા	વડોદરા	રાજીનામાંથી	૨.૪.૯૭
૩.	દુમાડ	વડોદરા	વડોદરા	રાજીનામાંથી	૨૮.૩.૯૭
૪.	બાજવા	વડોદરા	વડોદરા	રાજીનામાંથી	૨૯.૧૧.૯૬
૫.	છાણી	વડોદરા	વડોદરા	રાજીનામાંથી	૨.૫.૯૮
૬.	કરચીયા	વડોદરા	વડોદરા	રાજીનામાંથી	૧૦.૧૧.૯૬

સુચિત જમીન વપરાશ - ૨૦૩૧

સૂચિ (અ)

- ગામતળ
- રહેણાંક વિસ્તાર આર-૧
- રહેણાંક વિસ્તાર આર-૨
- રહેણાંક વિસ્તાર આર-૩
- પ્રતિબંધિત રહેણાંક વિસ્તાર
- સામાન્ય વાણિજય વિસ્તાર
- સ્થાનિક વાણિજય વિસ્તાર
- સીટી સેન્ટર
- ઓબ્નોક્ષીયસ ઔદ્યો. વિસ્તાર
- નોનઓબ્નોક્ષીયસ ઔદ્યો. વિસ્તાર
- જાહેર હેતુ
- પબ્લીક ઈનસ્ટીટ્યુશનલ હેતુ
- નદી, નાળા, તળાવ,કાંસ,કેનાલ
- આઇ.ટી નોડ
- ખેતીવાડી વિસ્તાર
- પ્રતિબંધિત વિસ્તાર
- આનંદ પ્રમોદ નો હેતુ
- પ્રતિબંધિત વિસ્તાર-૧
- પ્રતિબંધિત વિસ્તાર-૨
- પ્રતિબંધિત વિસ્તાર-૩
- પ્રતિબંધિત વિસ્તાર-૪
- પ્રતિબંધિત વિસ્તાર-૫
- અનામત વિસ્તાર
- સ્મશાન/ કબ્રસ્તાન
- ઘન કચરા ના નિકાલ ની સાઇટ
- રોડ,રેલ્વે,એરપોર્ટ
- પાર્કીંગ ઝોન

હદો, ઉપયોગીતા અને સેવા

સૂચિ (બ)

- વડોદરા શહેરી વિકાસ સત્તામંડળની હદ
- વડોદરા મ્યુનિસિપલ કોર્પોરેશન ની હદ
- તાલુકા ની હદ
- ગ્રામ્ય હદ
- નગર રચના યોજના ની હદ
- નોડ
- સ્પેશયલ નોડ
- આદિવાસી કેન્દ્ર
- ન્યુકિલઅસ
- ગેસ લાઇન
- હાઇટેન્શન લાઇન
- એરપોલ્યુશન હદ
- રિવર ડાઇવર્ઝન
- સૂચિત એકસપ્રેસ વે
- હયાત એકસપ્રેસ વે
- નેશનલ હાઇવે
- સ્ટેટ હાઇવે
- મુખ્યરસ્તા
- હયાત રસ્તા
- સૂચિત રસ્તા
- બ્રોડગેજ રલ્વે
- નેરોગેજ રેલ્વે
- સૂચિત બ્રીજ
- હયાત રોડ ઓવર બ્રીજ
- સૂચિત રોડ ઓવર બ્રીજ
- નર્મદા બ્રાન્ચ કેનાલ
- નર્મદા ડીસ્ટ્રીબ્યુટરી કેનાલ
- નર્મદા માઇનોર કેનાલ

ટીકા નં. - ૨

દશરથ

તા. વડોદરા

ચોરસ કી.મી.

ઉ

૦ ૧ ૨ ૩ કી.મી.

૭૬.૮ ૩૮.૪ ૦ ૩૮.૪ ૭૬.૮ ૧૧૫.૨ ૧૫૩.૬ ૧૯૨.૦ મીટર

૧ સે.મી. = ૩૮.૪૦ મીટર

વડોદરા શહેરી વિકાસ સત્તામંડળ

ટ્રેસર	હેડ ડીમેન	પ્લાનીગ આસીસ્ટન્ટ	એ.ટી.પી.

નગર નિયોજક	મુખ્ય કારોબારી અધિકારી	અધ્યક્ષ
શહેરી વિકાસ સત્તામંડળ વડોદરા	શહેરી વિકાસ સત્તામંડળ વડોદરા	શહેરી વિકાસ સત્તામંડળ વડોદરા

Plan showing modification in the Revised Development Plan of Vadodara Urban Development Authority, Vadodara sanctioned vide notification No. GH/V/11 of 2012/DVP-1211-M.452-L, Dated.18.01.2012 of Urban Development & Urban Housing Department.

sd/-

(K.M.Panchal)
Chief Town Planner
Gujarat State

sd/-

(P.L.Sharma)
Officer on Special Duty & Ex-Officio
Joint Secretary to the Govt. of Gujarat
Urban Development & Urban Housing Department

નકશા નં.૧૫૮

સુચિત જમીન વપરાશ - ૨૦૩૧

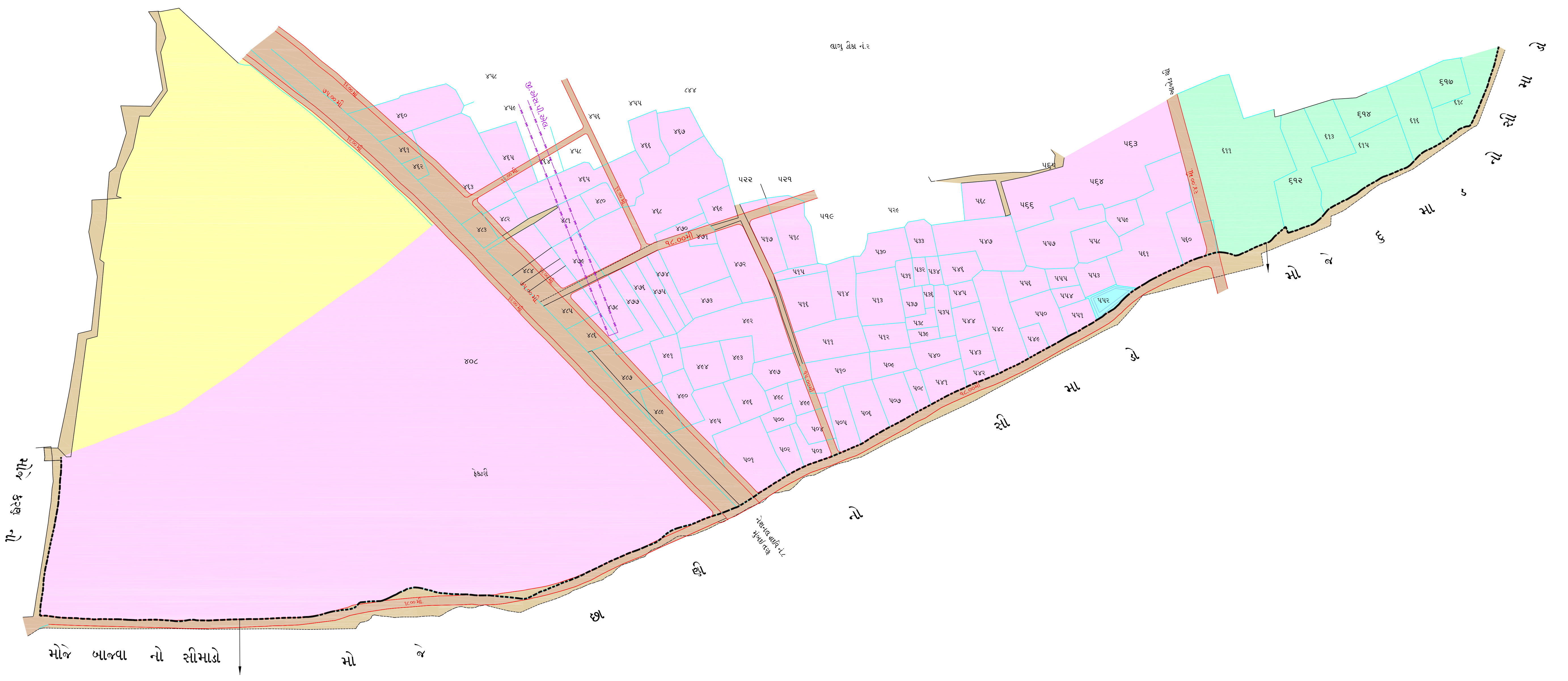

સુચિત જમીન વપરાશ - ૨૦૩૧

સૂચિ (અ)

- ગામતળ
- રહેણાંક વિસ્તાર આર-૧
- રહેણાંક વિસ્તાર આર-૨
- રહેણાંક વિસ્તાર આર-3
- પ્રતિબંધિત રહેણાંક વિસ્તાર
- સામાન્ય વાણિજય વિસ્તાર
- સ્થાનિક વાણિજય વિસ્તાર
- સીટી સેન્ટર
- ઓબ્નોક્ષીયસ ઔદ્યો. વિસ્તાર
- નોનઓબ્નોક્ષીયસ ઔદ્યો. વિસ્તાર
- જાહેર હેતુ
- પબ્લીક ઈનસ્ટીટયુશનલ હેતુ
- નદી, નાળા, તળાવ, કાંસ, કેનાલ
- આઇ.ટી નોડ
- ખેતીવાડી વિસ્તાર
- પ્રતિબંધિત વિસ્તાર
- આનંદ પ્રમોદ નો હેતુ
- પ્રતિબંધિત વિસ્તાર-૧
- પ્રતિબંધિત વિસ્તાર-૨
- પ્રતિબંધિત વિસ્તાર-3
- પ્રતિબંધિત વિસ્તાર-૪
- પ્રતિબંધિત વિસ્તાર-૫
- અનામત વિસ્તાર
- સ્મશાન/ કબ્રસ્તાન
- ઘન કચરા ના નિકાલ ની સાઇટ
- રોડ, રેલ્વે, એરપોર્ટ
- પાર્કીંગ ઝોન

હદો, ઉપયોગીતા અને સેવા

સૂચિ (બ)

- વડોદરા શહેરી વિકાસ સત્તામંડળની હદ
- વડોદરા મ્યુનિસિપલ કોર્પોરેશન ની હદ
- તાલુકા ની હદ
- ગ્રામ્ય હદ
- નગર રચના યોજના ની હદ
- નોડ
- સ્પેશયલ નોડ
- આદિવાસી કેન્દ્ર
- ન્યુકિલઅસ
- ગેસ લાઇન
- હાઇટેન્શન લાઇન
- એરપોલ્યુશન હદ
- રિવર ડાઇવર્ઝન
- સૂચિત એકસપ્રેસ વે
- હયાત એકસપ્રેસ વે
- નેશનલ હાઇવે
- સ્ટેટ હાઇવે
- મુખ્યરસ્તા
- હયાત રસ્તા
- સૂચિત રસ્તા
- બ્રોડગેજ રલ્વે
- નેરોગેજ રેલ્વે
- સૂચિત બ્રીજ
- હયાત રોડ ઓવર બ્રીજ
- સૂચિત રોડ ઓવર બ્રીજ
- નર્મદા બ્રાન્ચ કેનાલ
- નર્મદા ડીસ્ટ્રીબ્યુટરી કેનાલ
- નર્મદા માઇનોર કેનાલ

ટીકા નં. - ૩

દશરથ

તા. વડોદરા

ચોરસ કી.મી.

ઉ

0	૧	૨	૩	કી.મી.

૭૬.૮ ૩૮.૪ ૦ ૩૮.૪ ૭૬.૮ ૧૧૫.૨ ૧૫૩.૬ ૧૯૨.૦ મીટર

૧ સે.મી. = ૩૮.૪૦ મીટર

વડોદરા શહેરી વિકાસ સત્તામંડળ

ટ્રેસર	હેડ ડીમેન	પ્લાનીગ આસીસ્ટન્ટ	એ.ટી.પી.

નગર નિયોજક	મુખ્ય કારોબારી અધિકારી	અધ્યક્ષ
શહેરી વિકાસ સત્તામંડળ વડોદરા	શહેરી વિકાસ સત્તામંડળ વડોદરા	શહેરી વિકાસ સત્તામંડળ વડોદરા

Plan showing modification in the Revised Development Plan of Vadodara Urban Development Authority, Vadodara sanctioned vide notification No. GH/V/11 of 2012/DVP-1211-M.452-L, Dated.18.01.2012 of Urban Development & Urban Housing Department.

sd/-

(K.M.Panchal)
Chief Town Planner
Gujarat State

sd/-

(P.L.Sharma)
Officer on Special Duty & Ex-Officio
Joint Secretary to the Govt. of Gujarat
Urban Development & Urban Housing Department