

એકમીટરના ચોજના મુજબનો નકશો


વિસ્તાર ક્રમિક નંબર	ક્રમ ક્રમિક નંબર	કડી વિસ્તાર
૩૬૬	૩૬૬	ટી - નં - ૧
૧૧૧	૧૧૧	ટી - નં - ૧
૧૧૨	૧૧૨	ટી - નં - ૧
૧૧૩	૧૧૩	ટી - નં - ૧
૧૧૪	૧૧૪	ટી - નં - ૧
૧૧૫	૧૧૫	ટી - નં - ૧
૧૧૬	૧૧૬	ટી - નં - ૧
૧૧૭	૧૧૭	ટી - નં - ૧
૧૧૮	૧૧૮	ટી - નં - ૧
૧૧૯	૧૧૯	ટી - નં - ૧
૧૨૦	૧૨૦	ટી - નં - ૧
૧૨૧	૧૨૧	ટી - નં - ૧
૧૨૨	૧૨૨	ટી - નં - ૧
૧૨૩	૧૨૩	ટી - નં - ૧
૧૨૪	૧૨૪	ટી - નં - ૧
૧૨૫	૧૨૫	ટી - નં - ૧
૧૨૬	૧૨૬	ટી - નં - ૧
૧૨૭	૧૨૭	ટી - નં - ૧
૧૨૮	૧૨૮	ટી - નં - ૧
૧૨૯	૧૨૯	ટી - નં - ૧
૧૩૦	૧૩૦	ટી - નં - ૧
૧૩૧	૧૩૧	ટી - નં - ૧
૧૩૨	૧૩૨	ટી - નં - ૧
૧૩૩	૧૩૩	ટી - નં - ૧
૧૩૪	૧૩૪	ટી - નં - ૧
૧૩૫	૧૩૫	ટી - નં - ૧
૧૩૬	૧૩૬	ટી - નં - ૧
૧૩૭	૧૩૭	ટી - નં - ૧
૧૩૮	૧૩૮	ટી - નં - ૧
૧૩૯	૧૩૯	ટી - નં - ૧
૧૪૦	૧૪૦	ટી - નં - ૧
૧૪૧	૧૪૧	ટી - નં - ૧
૧૪૨	૧૪૨	ટી - નં - ૧
૧૪૩	૧૪૩	ટી - નં - ૧
૧૪૪	૧૪૪	ટી - નં - ૧
૧૪૫	૧૪૫	ટી - નં - ૧
૧૪૬	૧૪૬	ટી - નં - ૧
૧૪૭	૧૪૭	ટી - નં - ૧
૧૪૮	૧૪૮	ટી - નં - ૧
૧૪૯	૧૪૯	ટી - નં - ૧
૧૫૦	૧૫૦	ટી - નં - ૧
૧૫૧	૧૫૧	ટી - નં - ૧
૧૫૨	૧૫૨	ટી - નં - ૧
૧૫૩	૧૫૩	ટી - નં - ૧
૧૫૪	૧૫૪	ટી - નં - ૧
૧૫૫	૧૫૫	ટી - નં - ૧
૧૫૬	૧૫૬	ટી - નં - ૧
૧૫૭	૧૫૭	ટી - નં - ૧
૧૫૮	૧૫૮	ટી - નં - ૧
૧૫૯	૧૫૯	ટી - નં - ૧
૧૬૦	૧૬૦	ટી - નં - ૧
૧૬૧	૧૬૧	ટી - નં - ૧
૧૬૨	૧૬૨	ટી - નં - ૧
૧૬૩	૧૬૩	ટી - નં - ૧
૧૬૪	૧૬૪	ટી - નં - ૧
૧૬૫	૧૬૫	ટી - નં - ૧
૧૬૬	૧૬૬	ટી - નં - ૧
૧૬૭	૧૬૭	ટી - નં - ૧
૧૬૮	૧૬૮	ટી - નં - ૧
૧૬૯	૧૬૯	ટી - નં - ૧
૧૭૦	૧૭૦	ટી - નં - ૧
૧૭૧	૧૭૧	ટી - નં - ૧
૧૭૨	૧૭૨	ટી - નં - ૧
૧૭૩	૧૭૩	ટી - નં - ૧
૧૭૪	૧૭૪	ટી - નં - ૧
૧૭૫	૧૭૫	ટી - નં - ૧
૧૭૬	૧૭૬	ટી - નં - ૧
૧૭૭	૧૭૭	ટી - નં - ૧
૧૭૮	૧૭૮	ટી - નં - ૧
૧૭૯	૧૭૯	ટી - નં - ૧
૧૮૦	૧૮૦	ટી - નં - ૧
૧૮૧	૧૮૧	ટી - નં - ૧
૧૮૨	૧૮૨	ટી - નં - ૧
૧૮૩	૧૮૩	ટી - નં - ૧
૧૮૪	૧૮૪	ટી - નં - ૧
૧૮૫	૧૮૫	ટી - નં - ૧
૧૮૬	૧૮૬	ટી - નં - ૧
૧૮૭	૧૮૭	ટી - નં - ૧
૧૮૮	૧૮૮	ટી - નં - ૧
૧૮૯	૧૮૯	ટી - નં - ૧
૧૯૦	૧૯૦	ટી - નં - ૧
૧૯૧	૧૯૧	ટી - નં - ૧
૧૯૨	૧૯૨	ટી - નં - ૧
૧૯૩	૧૯૩	ટી - નં - ૧
૧૯૪	૧૯૪	ટી - નં - ૧
૧૯૫	૧૯૫	ટી - નં - ૧
૧૯૬	૧૯૬	ટી - નં - ૧
૧૯૭	૧૯૭	ટી - નં - ૧
૧૯૮	૧૯૮	ટી - નં - ૧
૧૯૯	૧૯૯	ટી - નં - ૧
૨૦૦	૨૦૦	ટી - નં - ૧

નિશાની બાબત

ચિહ્ન	નમ	ચિહ્ન	નમ
	નદી		કુલોચ પાટલ
	માર્ગ		પર
	મંદિર		ખેડબા આશ
	સ્કૂલ		હોસ્પિટલ
	સ્કૂલ		પાર્ક
	પોલીસ સ્ટેશન		

સુચિત જમીન વપરાશ - ૨૦૩૧ ઠાકો, ઉપયોગીતા અને સેવા સૂચિ (અ) સૂચિ (બ)

	ગામનાથ		વડોદરા શહેરી વિકાસ સત્તામંડળની હદ
	રહેણાંક વિસ્તાર આર-૧		વડોદરા મ્યુનિસિપલ કોર્પોરેશન ની હદ
	રહેણાંક વિસ્તાર આર-૨		તાલુકા ની હદ
	રહેણાંક વિસ્તાર આર-૩		ગ્રામ્ય હદ
	પ્રતિભક્ષિત રહેણાંક વિસ્તાર		નગર સરના ચોજના ની હદ
	સામાજ્ય વાણિજ્ય વિસ્તાર		નોડ
	સ્થાનિક વાણિજ્ય વિસ્તાર		સ્પેશલ નોડ
	સીટી સેક્ટર		આર્થિવાસી કેમ્પ
	ઓન-ઓન-ઓન-ઓન-ઓન-વિસ્તાર		બુલ્ડોઝિંગ
	ઓન-ઓન-ઓન-ઓન-વિસ્તાર		એલ બાઉન્ડ
	વાઈટ હેલ્થ		હાઈટેન્શન વાઈટ
	ખાનગી ઈન્ફ્રાસ્ટ્રક્ચરલ હેલ્થ		એપોલોલુશન હદ
	નદી, નાળા, તળાવ, કાંસ, કેનાલ		વિવર ડ્રાઈવવેન
	આઈ.ટી. નોડ		સુચિત એકમોસ પે
	પ્રેતીવાડી વિસ્તાર		હયાત એકમોસ પે
	પ્રતિભક્ષિત વિસ્તાર		નેશનલ હાઈવે
	રાજકો પ્રમોટ ની હેલ્થ		સ્ટેટ હાઈવે
	પ્રતિભક્ષિત વિસ્તાર-૧		મુખ્યરેલા
	પ્રતિભક્ષિત વિસ્તાર-૨		હયાત રેલા
	પ્રતિભક્ષિત વિસ્તાર-૩		સુચિત રેલા
	પ્રતિભક્ષિત વિસ્તાર-૪		ચોડોચ રેલ
	પ્રતિભક્ષિત વિસ્તાર-૫		નેરોગેજ રેલ
	અનમત વિસ્તાર		સુચિત ધોળ
	સ્થાના/ કચરાલા		હયાત રોડ ઓવર ધોળ
	દાન કરના ના નિકાલ ની સાઈટ		સુચિત રોડ ઓવર ધોળ
	રોડ, રેલ્વે, એરપોર્ટ		નર્મદા બાઉન્ડ ક્રેનાલ
	પાર્કીંગ ઝોન		નર્મદા માર્ગનું ક્રેનાલ



વડોદરા શહેરી વિકાસ સત્તામંડળ

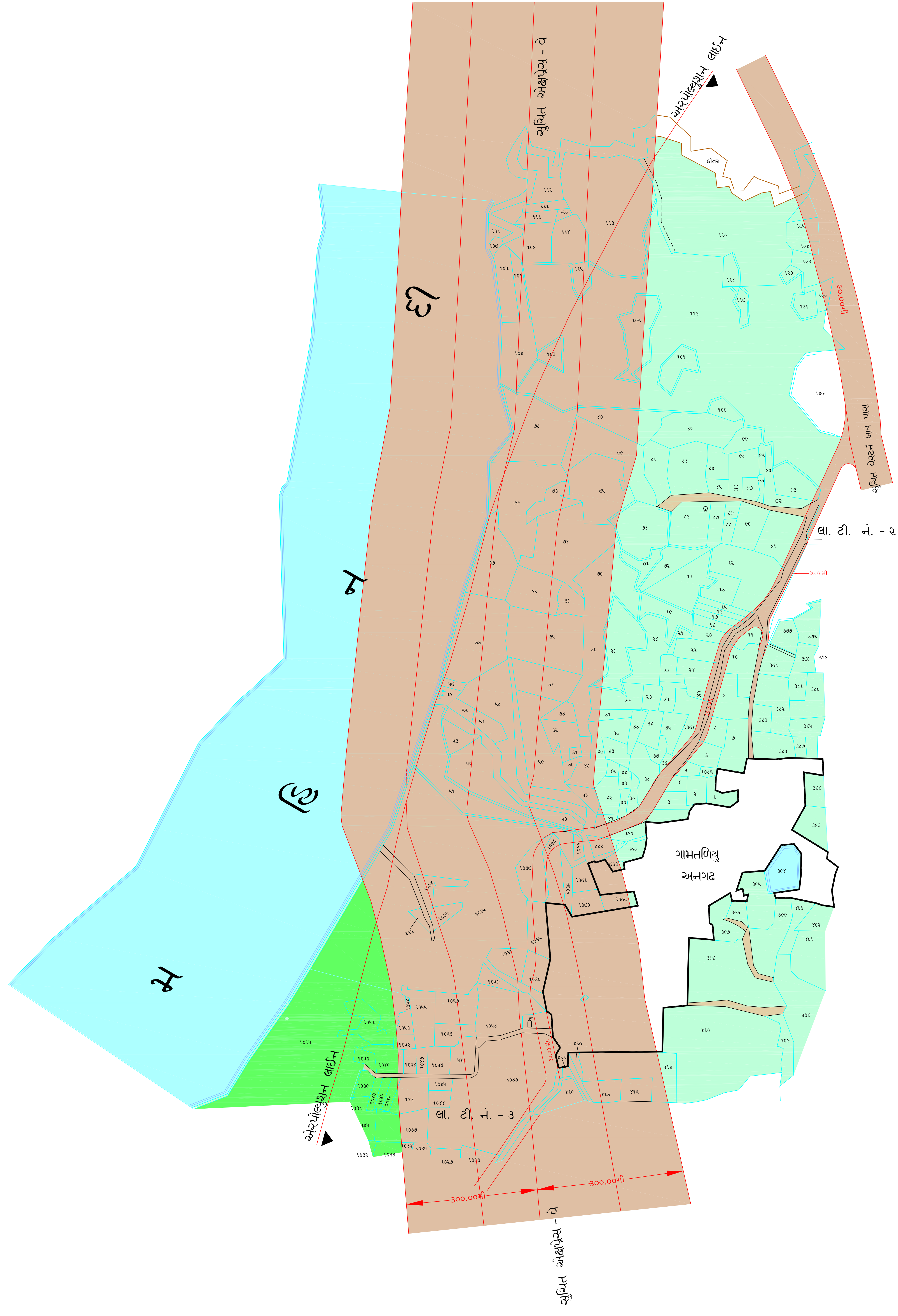
ટ્રેસર	હેડ ડીમેન	લાનીગ આસીસ્ટન્ટ	એ.ટી.પી.
નગર નિયોજક શહેરી વિકાસ સત્તામંડળ વડોદરા	મુખ્ય કારોબારી અધિકારી શહેરી વિકાસ સત્તામંડળ વડોદરા	અધ્યક્ષ શહેરી વિકાસ સત્તામંડળ વડોદરા	

Plan showing modification in the Revised Development Plan of Vadodra Urban Development Authority, Vadodra sanctioned vide notification No. GHV/11 of 2012/DVP-1211-M.452-L, Dated.18.01.2012 of Urban Development & Urban Housing Department.

sd/- (K.M.Panchal) Chief Town Planner Gujarat State

sd/- (P.L.Sharma) Officer on Special Duty & Ex-Officio Joint Secretary to the Govt. of Gujarat Urban Development & Urban Housing Department





એકમીટરના ચોજના મુજબનો નકશો

વિસ્તાર ક્રમિક નંબર	ક્રમ ક્રમિક નંબર	કડી વિસ્તાર
૩૬૬	૩૬૬	ટી - નં - ૧
૧૧૧	૧૧૧	ટી - નં - ૧
૧૧૨	૧૧૨	ટી - નં - ૧
૧૧૩	૧૧૩	ટી - નં - ૧
૧૧૪	૧૧૪	ટી - નં - ૧
૧૧૫	૧૧૫	ટી - નં - ૧
૧૧૬	૧૧૬	ટી - નં - ૧
૧૧૭	૧૧૭	ટી - નં - ૧
૧૧૮	૧૧૮	ટી - નં - ૧
૧૧૯	૧૧૯	ટી - નં - ૧
૧૨૦	૧૨૦	ટી - નં - ૧
૧૨૧	૧૨૧	ટી - નં - ૧
૧૨૨	૧૨૨	ટી - નં - ૧
૧૨૩	૧૨૩	ટી - નં - ૧
૧૨૪	૧૨૪	ટી - નં - ૧
૧૨૫	૧૨૫	ટી - નં - ૧
૧૨૬	૧૨૬	ટી - નં - ૧
૧૨૭	૧૨૭	ટી - નં - ૧
૧૨૮	૧૨૮	ટી - નં - ૧
૧૨૯	૧૨૯	ટી - નં - ૧
૧૩૦	૧૩૦	ટી - નં - ૧
૧૩૧	૧૩૧	ટી - નં - ૧
૧૩૨	૧૩૨	ટી - નં - ૧
૧૩૩	૧૩૩	ટી - નં - ૧
૧૩૪	૧૩૪	ટી - નં - ૧
૧૩૫	૧૩૫	ટી - નં - ૧
૧૩૬	૧૩૬	ટી - નં - ૧
૧૩૭	૧૩૭	ટી - નં - ૧
૧૩૮	૧૩૮	ટી - નં - ૧
૧૩૯	૧૩૯	ટી - નં - ૧
૧૪૦	૧૪૦	ટી - નં - ૧
૧૪૧	૧૪૧	ટી - નં - ૧
૧૪૨	૧૪૨	ટી - નં - ૧
૧૪૩	૧૪૩	ટી - નં - ૧
૧૪૪	૧૪૪	ટી - નં - ૧
૧૪૫	૧૪૫	ટી - નં - ૧
૧૪૬	૧૪૬	ટી - નં - ૧
૧૪૭	૧૪૭	ટી - નં - ૧
૧૪૮	૧૪૮	ટી - નં - ૧
૧૪૯	૧૪૯	ટી - નં - ૧
૧૫૦	૧૫૦	ટી - નં - ૧
૧૫૧	૧૫૧	ટી - નં - ૧
૧૫૨	૧૫૨	ટી - નં - ૧
૧૫૩	૧૫૩	ટી - નં - ૧
૧૫૪	૧૫૪	ટી - નં - ૧
૧૫૫	૧૫૫	ટી - નં - ૧
૧૫૬	૧૫૬	ટી - નં - ૧
૧૫૭	૧૫૭	ટી - નં - ૧
૧૫૮	૧૫૮	ટી - નં - ૧
૧૫૯	૧૫૯	ટી - નં - ૧
૧૬૦	૧૬૦	ટી - નં - ૧
૧૬૧	૧૬૧	ટી - નં - ૧
૧૬૨	૧૬૨	ટી - નં - ૧
૧૬૩	૧૬૩	ટી - નં - ૧
૧૬૪	૧૬૪	ટી - નં - ૧
૧૬૫	૧૬૫	ટી - નં - ૧
૧૬૬	૧૬૬	ટી - નં - ૧
૧૬૭	૧૬૭	ટી - નં - ૧
૧૬૮	૧૬૮	ટી - નં - ૧
૧૬૯	૧૬૯	ટી - નં - ૧
૧૭૦	૧૭૦	ટી - નં - ૧
૧૭૧	૧૭૧	ટી - નં - ૧
૧૭૨	૧૭૨	ટી - નં - ૧
૧૭૩	૧૭૩	ટી - નં - ૧
૧૭૪	૧૭૪	ટી - નં - ૧
૧૭૫	૧૭૫	ટી - નં - ૧
૧૭૬	૧૭૬	ટી - નં - ૧
૧૭૭	૧૭૭	ટી - નં - ૧
૧૭૮	૧૭૮	ટી - નં - ૧
૧૭૯	૧૭૯	ટી - નં - ૧
૧૮૦	૧૮૦	ટી - નં - ૧
૧૮૧	૧૮૧	ટી - નં - ૧
૧૮૨	૧૮૨	ટી - નં - ૧
૧૮૩	૧૮૩	ટી - નં - ૧
૧૮૪	૧૮૪	ટી - નં - ૧
૧૮૫	૧૮૫	ટી - નં - ૧
૧૮૬	૧૮૬	ટી - નં - ૧
૧૮૭	૧૮૭	ટી - નં - ૧
૧૮૮	૧૮૮	ટી - નં - ૧
૧૮૯	૧૮૯	ટી - નં - ૧
૧૯૦	૧૯૦	ટી - નં - ૧
૧૯૧	૧૯૧	ટી - નં - ૧
૧૯૨	૧૯૨	ટી - નં - ૧
૧૯૩	૧૯૩	ટી - નં - ૧
૧૯૪	૧૯૪	ટી - નં - ૧
૧૯૫	૧૯૫	ટી - નં - ૧
૧૯૬	૧૯૬	ટી - નં - ૧
૧૯૭	૧૯૭	ટી - નં - ૧
૧૯૮	૧૯૮	ટી - નં - ૧
૧૯૯	૧૯૯	ટી - નં - ૧
૨૦૦	૨૦૦	ટી - નં - ૧

નિશાની બાબત

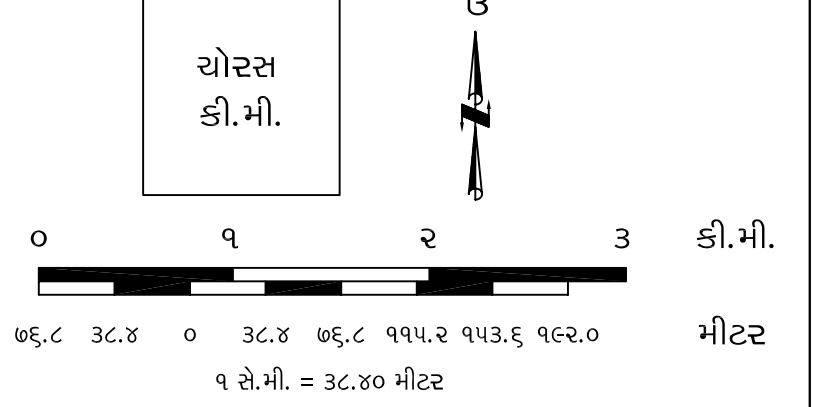
ચિહ્ન	નમ	ચિહ્ન	નમ
	માર્ગ		જલબંધ
	રેલવે		સ્કૂલ
	હોસ્પિટલ		મંદિર
	પાર્ક		બજાર
	પાણી નિકાલ		સીમા

સુચિત જમીન વપરાશ - ૨૦૩૧  
ચૂંકા (અ)

હદો, ઉપયોગીતા અને સેવા  
ચૂંકા (બ)

- ગામનાથ
- સહેલાઈક વિસ્તાર આર-૧
- સહેલાઈક વિસ્તાર આર-૨
- સહેલાઈક વિસ્તાર આર-૩
- પ્રતિભાવિત સહેલાઈક વિસ્તાર
- સામાન્ય વાણિજ્ય વિસ્તાર
- સામાન્ય વાણિજ્ય વિસ્તાર
- સ્થાનિક વાણિજ્ય વિસ્તાર
- સીટી સેક્ટર
- સોનલોકોલિસ ઓધો. વિસ્તાર
- નોન-સોનલોકોલિસ ઓધો. વિસ્તાર
- વાહરે હેલુ
- ખાસ્તીક ઈન્ડસ્ટ્રીયુઅલ હેલુ
- નદી, નાળા, તળાવ, કાંસ, કેનાલ
- સાઈટી નોડ
- ખેતીવાડી વિસ્તાર
- પ્રતિભાવિત વિસ્તાર
- રાજકીય પ્રમોટ નો હેલુ
- પ્રતિભાવિત વિસ્તાર-૧
- પ્રતિભાવિત વિસ્તાર-૨
- પ્રતિભાવિત વિસ્તાર-૩
- પ્રતિભાવિત વિસ્તાર-૪
- પ્રતિભાવિત વિસ્તાર-૫
- અનામત વિસ્તાર
- સ્પાશાન/કચરાલા
- ઘન કચરા ના નિકાલ ની સાઈટ
- રોડ, રેલ્વે, એરપોર્ટ
- પાર્કીંગ ઝોન
- વડોદરા શહેરી વિકાસ સત્તામંડળની હદ
- વડોદરા મ્યુનિસિપલ કોર્પોરેશન ની હદ
- તાલુકા ની હદ
- ગ્રામ્ય હદ
- નગર રક્ષના ચોખવા ની હદ
- સ્પેશિયલ નોડ
- આર્થિકી સેક્ટર
- સ્કૂલ/કોલેજ
- ગેસ સ્ટેશન
- હાઈવે/નાલ વાહન
- એરપોર્ટ/સ્ટેશન હદ
- સુચિત એકમોસ પે
- હયાત એકમોસ પે
- નેશનલ હાઈવે
- સ્ટેટ હાઈવે
- મુખ્યરોડ
- હયાત રોડ
- સુચિત રોડ
- સુચિત રોડ આંબર હોય
- સુચિત રોડ આંબર હોય
- નર્મદા જાળ્ય કેનાલ
- નર્મદા ડીટી/સુટ્ટી કેનાલ
- નર્મદા માઈનોર કેનાલ

ટીકા નં. - ૧  
અનગઢ  
લા. વડોદરા



વડોદરા શહેરી વિકાસ સત્તામંડળ

ટ્રેસર	હેડ ડીમેન	લાનીગ આસીસ્ટન્ટ	એ.ટી.પી.
નગર નિયોજક શહેરી વિકાસ સત્તામંડળ વડોદરા	મુખ્ય કારોબારી અધિકારી શહેરી વિકાસ સત્તામંડળ વડોદરા	અધ્યક્ષ શહેરી વિકાસ સત્તામંડળ વડોદરા	

Plan showing modification in the Revised Development Plan of Vadodra Urban Development Authority, Vadodra sanctioned vide notification No. GHV/11 of 2012/DVP-1211-M.452-L, Dated.18.01.2012 of Urban Development & Urban Housing Department.

sd/-  
(K.M.Panchal)  
Chief Town Planner  
Gujarat State

sd/-  
(P.L.Sharma)  
Officer on Special Duty & Ex-Officio  
Joint Secretary to the Govt. of Gujarat  
Urban Development & Urban Housing Department

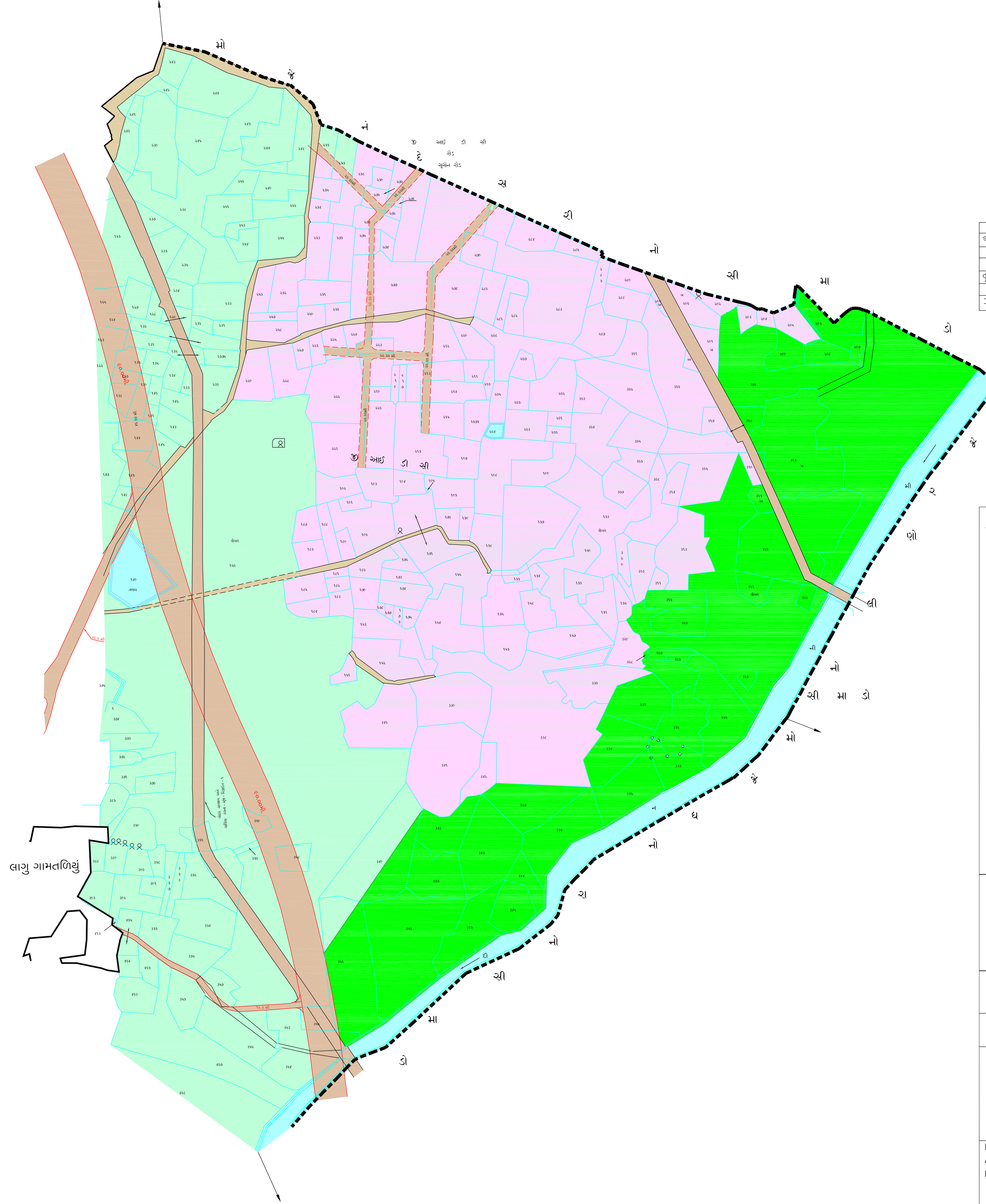




સુચિત જમીન વપરાશ - ૨૦૩૧

નકશા નં .૧૩૬

એકમીટરના ચોક્કસ મુજબનો નકશો



નિશાની બાબત

વિસ્તાર	નિર્મિત	વિકસિત	નિર્મિત
સરહદો	સરહદો	સરહદો	સરહદો
સરહદો	સરહદો	સરહદો	સરહદો
સરહદો	સરહદો	સરહદો	સરહદો
સરહદો	સરહદો	સરહદો	સરહદો
સરહદો	સરહદો	સરહદો	સરહદો
સરહદો	સરહદો	સરહદો	સરહદો
સરહદો	સરહદો	સરહદો	સરહદો

સુચિત જમીન વપરાશ - ૨૦૩૧ રૂઢિ (અ)

- ગમતણ
- સરહદો વિકાસ આર-૧
- સરહદો વિકાસ આર-૨
- સરહદો વિકાસ આર-૩
- પ્રતિનિધિત સરહદો વિકાસ
- સામાન્ય વાણિજ્ય વિકાસ
- સ્થાનિક વાણિજ્ય વિકાસ
- સીટી સેક્ટર
- સોનોબોલિસ ઓધો. વિસ્તાર
- નોનસોનોબોલિસ ઓધો. વિસ્તાર
- પાહર હેલુ
- પબ્લિક ઇન્ફ્રાસ્ટ્રક્ચર હેલુ
- ભદી, નાના, તળાવ, કાંસ, કેનાલ
- આઈ ટી નોડ
- ખેતીવાડી વિસ્તાર
- પ્રતિનિધિત વિસ્તાર
- આનંદ પ્રમોદ નો હેલુ
- પ્રતિનિધિત વિસ્તાર-૧
- પ્રતિનિધિત વિસ્તાર-૨
- પ્રતિનિધિત વિસ્તાર-૩
- પ્રતિનિધિત વિસ્તાર-૪
- પ્રતિનિધિત વિસ્તાર-૫
- અનામત વિસ્તાર
- સ્થાના/ કબરતાન
- ધન કચરા ના નિકાલ ની સાઈટ
- સોડ, રેલ્વે, એરપોર્ટ
- પાર્કિંગ ઝોન

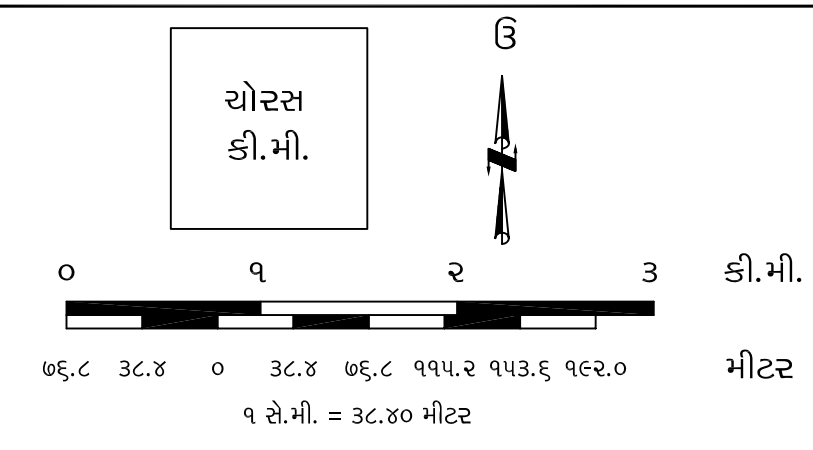
હદો, ઉપયોગીતા અને સેવા રૂઢિ (બ)

- વડોદરા શહેરી વિકાસ સત્તામંડળની હદ
- વડોદરા ઓનરિપલ કોર્પોરેશન ની હદ
- લાલુકા ની હદ
- ગુપ્ત હદ
- નગર રાજના ચોખ્ખા ની હદ
- નોડ
- સ્થાનિક નોડ
- આઈવાસી કેન્દ્ર
- જ્યુલિયન
- ગેસ હાઈલ
- હાઈટેન્શન લાઈન
- એરપોર્ટ/સુબેન હદ
- વિકાસ ઝોન/ઝોન
- સુચિત એકમોએ વે
- હવાલ એકમોએ વે
- નેશનલ હાઈવે
- સ્ટેટ હાઈવે
- મુખ્યરેલા
- હવાલ રેલા
- સુચિત રેલા
- ફોડોંગ રેલ્વે
- મેટ્રોએજ રેલ્વે
- સુચિત પીપ
- હવાલ રોડ એવર ધીપ
- સુચિત રોડ એવર ધીપ
- નર્મદા ધાન્ય કેનાલ
- નર્મદા ડીસ્ટ્રીબ્યુટરી કેનાલ
- નર્મદા માઈનોર કેનાલ

ટીકા નં. - ૨

અનગર

તા. વડોદરા



વડોદરા શહેરી વિકાસ સત્તામંડળ

ટ્રેસર હેડ ડીમેન પ્લાનીંગ આસીસ્ટન્ટ એ.ટી.પી.

નગર નિયોજક શહેરી વિકાસ સત્તામંડળ વડોદરા મુખ્ય કારોબારી અધિકારી શહેરી વિકાસ સત્તામંડળ વડોદરા અધ્યક્ષ શહેરી વિકાસ સત્તામંડળ વડોદરા

Plan showing modification in the Revised Development Plan of Vadodra Urban Development Authority, Vadodra sanctioned vide notification No. GHV/11 of 2012/DVP-1211-M.452-L, Dated.18.01.2012 of Urban Development & Urban Housing Department.

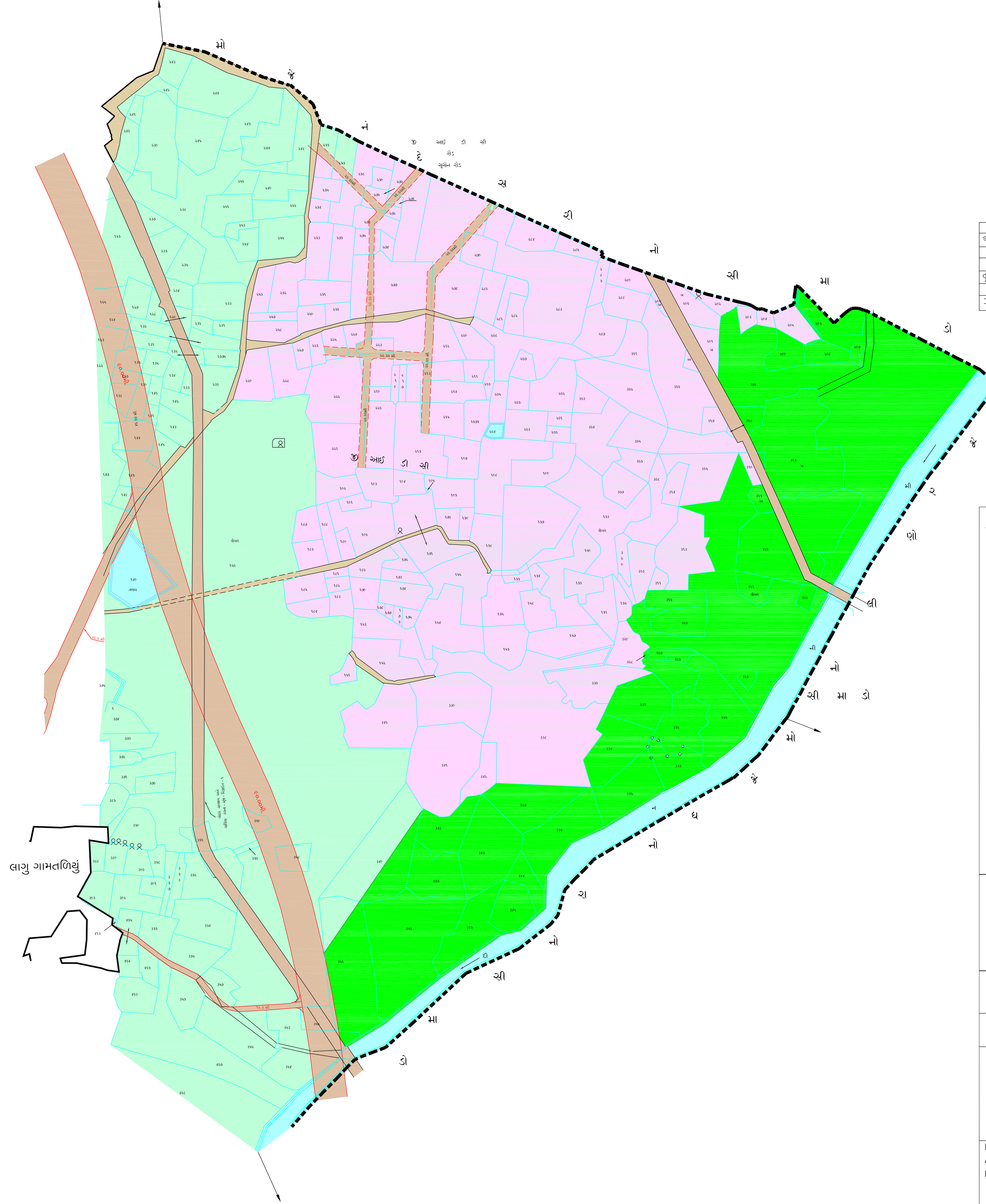
sd/- (K.M.Panchal) Chief Town Planner Gujarat State

sd/- (P.L.Sharma) Officer on Special Duty & Ex-Officio Joint Secretary to the Govt. of Gujarat Urban Development & Urban Housing Department





એકમીટરના ચોક્કસ મુજબનો નકશો



નિશાની બાબત

કિલોમીટર	નદી	ચિત્રાણ	નદી
નદી	કેનાલ	કેનાલ	કેનાલ
કેનાલ	કેનાલ	કેનાલ	કેનાલ
કેનાલ	કેનાલ	કેનાલ	કેનાલ
કેનાલ	કેનાલ	કેનાલ	કેનાલ
કેનાલ	કેનાલ	કેનાલ	કેનાલ
કેનાલ	કેનાલ	કેનાલ	કેનાલ
કેનાલ	કેનાલ	કેનાલ	કેનાલ
કેનાલ	કેનાલ	કેનાલ	કેનાલ
કેનાલ	કેનાલ	કેનાલ	કેનાલ

સુચિત જમીન વપરાશ - ૨૦૩૧ રૂઢિ (અ)

- ગમતણ
- રહેવાક વિસ્તાર આર-૧
- રહેવાક વિસ્તાર આર-૨
- રહેવાક વિસ્તાર આર-૩
- પ્રતિનિધિત રહેવાક વિસ્તાર
- સામાન્ય વાણિજ્ય વિસ્તાર
- સ્થાનિક વાણિજ્ય વિસ્તાર
- સીટી સેન્ટર
- સોનોબોલિસ ઓધો. વિસ્તાર
- નોનસોનોબોલિસ ઓધો. વિસ્તાર
- વાહર હેલુ
- પબ્લિક ઇન્ફ્રાસ્ટ્રક્ચરલ હેલુ
- નદી, નાના, તળાવ, કાંસ, કેનાલ
- આઈ ટી નોડ
- ખેતીવાડી વિસ્તાર
- પ્રતિનિધિત વિસ્તાર
- આનંદ પ્રમોદ નો હેલુ
- પ્રતિનિધિત વિસ્તાર-૧
- પ્રતિનિધિત વિસ્તાર-૨
- પ્રતિનિધિત વિસ્તાર-૩
- પ્રતિનિધિત વિસ્તાર-૪
- પ્રતિનિધિત વિસ્તાર-૫
- અનામત વિસ્તાર
- સ્થાના/ કબરસ્તાન
- ધન કચરા ના નિકાલ ની સાઈટ
- સોડ, રેલ્વે, એરપોર્ટ
- પાર્કિંગ ઝોન

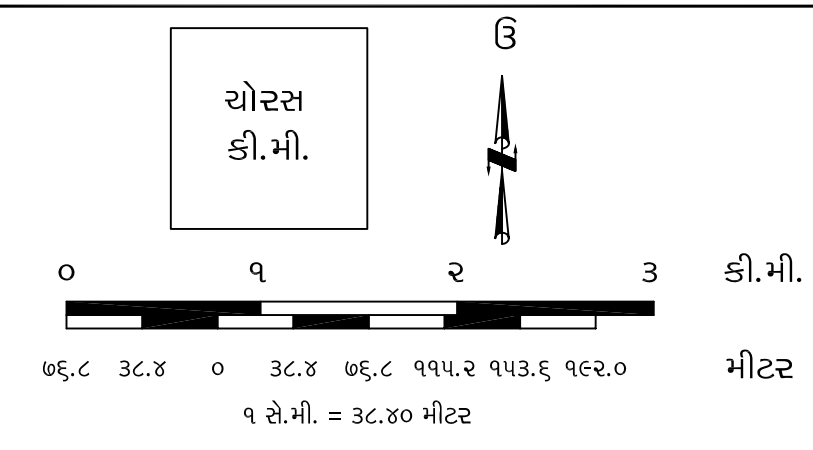
હદો, ઉપયોગીતા અને સેવા રૂઢિ (બ)

- વડોદરા શહેરી વિકાસ સત્તામંડળની હદ
- વડોદરા ઓનરિપલ કોર્પોરેશન ની હદ
- લાલુકા ની હદ
- ગુપ્ત હદ
- નગર રાજના ચોખ્ખા ની હદ
- નોડ
- સ્થાનક નોડ
- આદિવાસી કેન્દ્ર
- જ્યુલિયનસ
- ગેસ હાઈલ
- હાઈટેન્શન લાઈન
- એરપોર્ટ/સુબેન હદ
- કિલો વોલ્ટેજ
- સુચિત એકમોસ વે
- હવાત એકમોસ વે
- નેશનલ હાઈવે
- સ્ટેટ હાઈવે
- મુખ્યરેલા
- હવાત રેલા
- સુચિત રેલા
- કોડોંગ રેલ્વે
- મેટ્રોએજ રેલ્વે
- સુચિત ધીવ
- હવાત રોડ એવર ધીવ
- સુચિત રોડ એવર ધીવ
- નર્મદા ધાન્ય કેનાલ
- નર્મદા ડીસ્ટ્રીબ્યુટરી કેનાલ
- નર્મદા માઈનોર કેનાલ

ટીકા નં. - ૨

અનગટ

તા. વડોદરા



વડોદરા શહેરી વિકાસ સત્તામંડળ

ટ્રેસર હેડ ડીમેન પ્લાનીંગ આસીસ્ટન્ટ એ.ટી.પી.

નગર નિયોજક શહેરી વિકાસ સત્તામંડળ વડોદરા મુખ્ય કારોબારી અધિકારી શહેરી વિકાસ સત્તામંડળ વડોદરા અધ્યક્ષ શહેરી વિકાસ સત્તામંડળ વડોદરા

Plan showing modification in the Revised Development Plan of Vadodara Urban Development Authority, Vadodara sanctioned vide notification No. GHV/11 of 2012/DVP-1211-M.452-L, Dated.18.01.2012 of Urban Development & Urban Housing Department.

sd/- (K.M.Panchal) Chief Town Planner Gujarat State

sd/- (P.L.Sharma) Officer on Special Duty & Ex-Officio Joint Secretary to the Govt. of Gujarat Urban Development & Urban Housing Department





સુચિત જમીન વપરાશ - ૨૦૩૧

એકમીકરણ યોજના મુજબનો નકશો

નિશાની બાબત

ચિહ્ન	નમા	ચિહ્ન	નમા
	નદી		કેનાલ
	નગર		લાઇન
	મર્યાદા		ખાણ
	મર્યાદા		ખાણ
	મર્યાદા		ખાણ

સુચિત જમીન વપરાશ - ૨૦૩૧


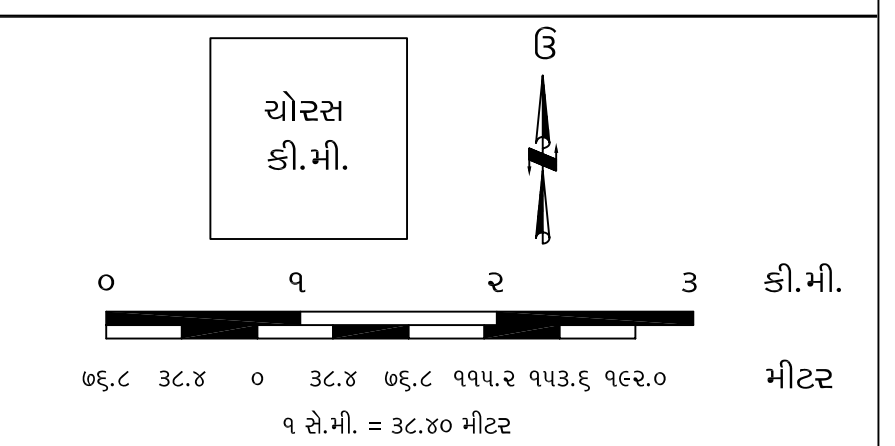
હદો, ઉપયોગીતા અને સેવા

- |   |   |
|---|---|
| <ul style="list-style-type: none"> <li> ગામતણ</li> <li> રહેણાંક વિસ્તાર આર-૧</li> <li> રહેણાંક વિસ્તાર આર-૨</li> <li> રહેણાંક વિસ્તાર આર-૩</li> <li> પ્રતિનિધિત રહેણાંક વિસ્તાર</li> <li> સામાન્ય વાણિજ્ય વિસ્તાર</li> <li> સ્થાનિક વાણિજ્ય વિસ્તાર</li> <li> સીટી સેબર</li> <li> ઓબ્લોક્વિયસ ઓધો, વિસ્તાર</li> <li> નોન-ઓબ્લોક્વિયસ ઓધો, વિસ્તાર</li> <li> વાહર હેતુ</li> <li> પબ્લીક ઈન્ફ્રાસ્ટ્રક્ચર હેતુ</li> <li> નદી, નાળા, લાગણ, કાસ, કેનાલ</li> <li> આઈ.ટી નોડ</li> <li> ખેતીવાડી વિસ્તાર</li> <li> પ્રતિનિધિત વિસ્તાર</li> <li> આનંદ પ્રમોદ નો હેતુ</li> <li> પ્રતિનિધિત વિસ્તાર-૧</li> <li> પ્રતિનિધિત વિસ્તાર-૨</li> <li> પ્રતિનિધિત વિસ્તાર-૩</li> <li> પ્રતિનિધિત વિસ્તાર-૪</li> <li> પ્રતિનિધિત વિસ્તાર-૫</li> <li> આનંદ વિસ્તાર</li> <li> સ્પાશાન/ કબ્રસ્તાન</li> <li> ઘન કરચા ના નિકાલ નો સાઈટ</li> <li> રોડ, રેલ્વે, એરપોર્ટ</li> <li> પાર્કિંગ ગ્રોલ</li> </ul> | <ul style="list-style-type: none"> <li> વડોદરા શહેરી વિકાસ સત્તામંડળની હદ</li> <li> વડોદરા મ્યુનિસિપલ કોર્પોરેશન ની હદ</li> <li> તાલુકા ની હદ</li> <li> ગ્રામ્ય હદ</li> <li> નગર સ્થાના યોજના ની હદ</li> <li> નોડ</li> <li> સેવાસલ નોડ</li> <li> આઈવાસી હેન્ડ</li> <li> બ્યુવિલરસ</li> <li> ગેસ લાઇન</li> <li> હાઈવેનામ લાઇન</li> <li> એરપોર્ટનામ હદ</li> <li> વિસ્તર અર્થગર્ભ</li> <li> સુચિત એકમોસ વે</li> <li> હયાત એકમોસ વે</li> <li> નેશનલ હાઇવે</li> <li> સ્ટેટ હાઇવે</li> <li> મુખ્યરસ્તા</li> <li> હયાત રસ્તા</li> <li> સુચિત રસ્તા</li> <li> બોડરોસ રસ્તો</li> <li> નેરોગેજ રેલ્વે</li> <li> સુચિત ધીવર</li> <li> હયાત રોડ ઓવર ધીવર</li> <li> સુચિત રોડ ઓવર ધીવર</li> <li> નાંદા બ્રાન્ચ કેનાલ</li> <li> નાંદા ડીસ્ટ્રીબ્યુટરી કેનાલ</li> <li> નાંદા માઇનોર કેનાલ</li> </ul> |
|---|---|

ટીકા નં. - ૩

અનગર

તા. વડોદરા



વડોદરા શહેરી વિકાસ સત્તામંડળ

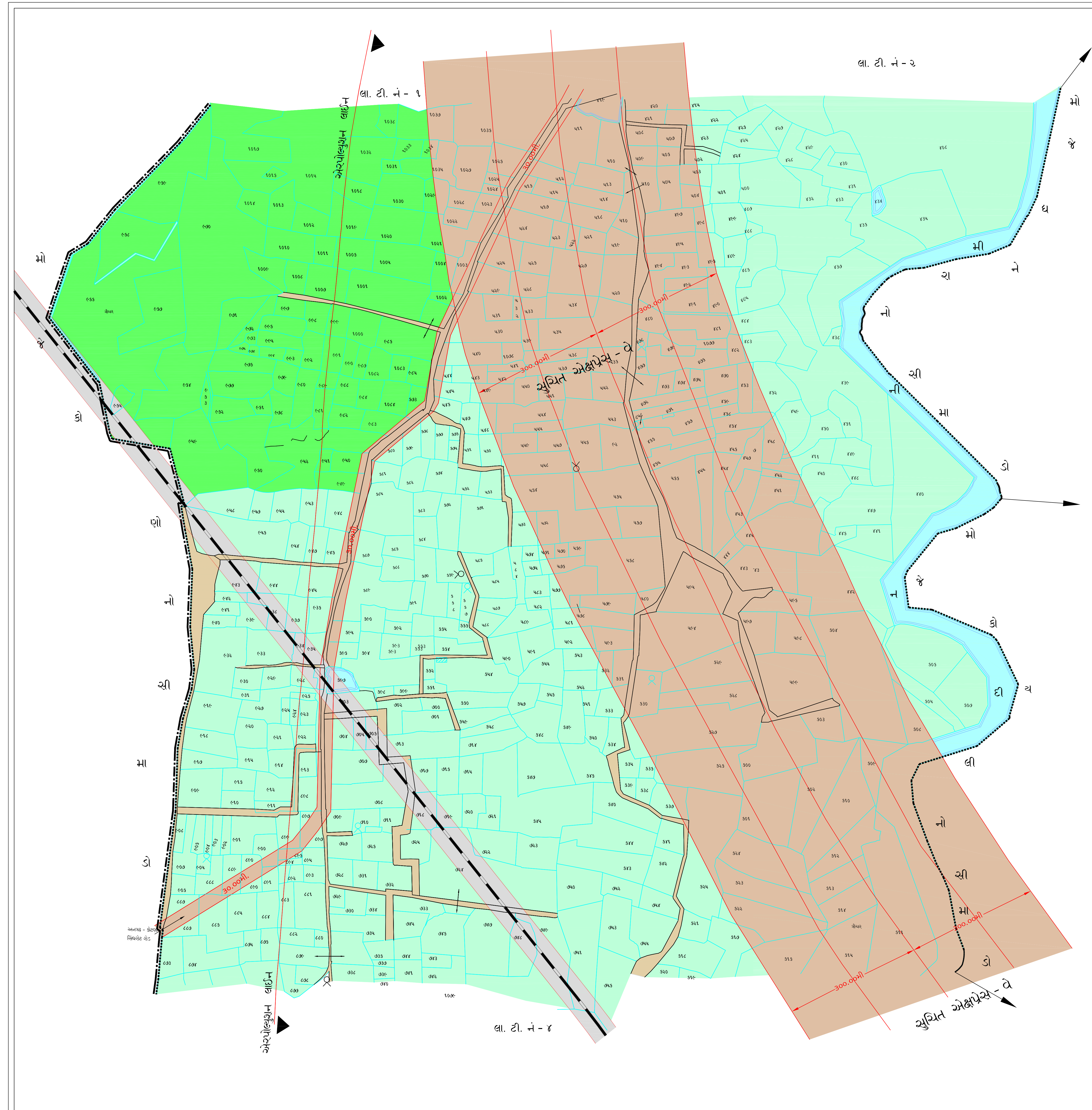
ટ્રેસર                      હેડ ડીમેન                      પ્લાનીંગ આસીસ્ટન્ટ                      એ.ટી.પી.

નગર નિયંત્રક                      મુખ્ય કારોબારી અધિકારી                      અધ્યક્ષ  
શહેરી વિકાસ સત્તામંડળ                      શહેરી વિકાસ સત્તામંડળ                      શહેરી વિકાસ સત્તામંડળ  
વડોદરા                      વડોદરા                      વડોદરા

Plan showing modification in the Revised Development Plan of Vadodara Urban Development Authority, Vadodara sanctioned vide notification No. GH/V/11 of 2012/DVP-1211-M.452-L, Dated.18.01.2012 of Urban Development & Urban Housing Department.

sd/-  
(K.M.Panchal)  
Chief Town Planner  
Gujarat State

sd/-  
(P.L.Sharma)  
Officer on Special Duty & Ex-Officio  
Joint Secretary to the Govt. of Gujarat  
Urban Development & Urban Housing Department







સુચિત જમીન વપરાશ - ૨૦૩૧

એકમીકરણ યોજના મુજબનો નકશો

નિશાની બાબત

ચિહ્ન	નામ	ચિહ્ન	નામ
	નદી		કેનાલ
	નગર		ધાર
	મંદિર		ખાલ
	સ્કૂલ		વૃક્ષ
	બસ સ્ટોપ		વુડલાઇન
	રેલવે		પાનર

સુચિત જમીન વપરાશ - ૨૦૩૧

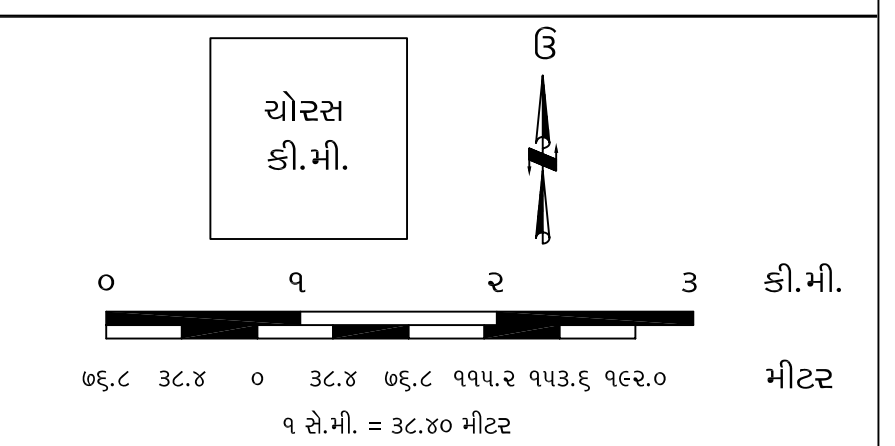
હદો, ઉપયોગીતા અને સેવા

- |   |   |
|---|---|
| <p>સૂચિ (અ)</p> <ul style="list-style-type: none"> <li> ગામઠાણ</li> <li> રહેણાંક વિસ્તાર આર-૧</li> <li> રહેણાંક વિસ્તાર આર-૨</li> <li> રહેણાંક વિસ્તાર આર-૩</li> <li> પ્રતિનિધિત રહેણાંક વિસ્તાર</li> <li> સામાન્ય વાણિજ્ય વિસ્તાર</li> <li> સ્થાનિક વાણિજ્ય વિસ્તાર</li> <li> સીટી સેબર</li> <li> ઓબોબોલોયસ ઓધો, વિસ્તાર</li> <li> નોનઓબોબોલોયસ ઓધો, વિસ્તાર</li> <li> વાહર હેતુ</li> <li> પબ્લીક ઈન્ફ્રાસ્ટ્રક્ચર હેતુ</li> <li> નદી, નાળા, લાગણ, કાસ, કેનાલ</li> <li> આઈ.ટી નોડ</li> <li> ખેતીવાડી વિસ્તાર</li> <li> પ્રતિનિધિત વિસ્તાર</li> <li> આનંદ પ્રમોદ નો હેતુ</li> <li> પ્રતિનિધિત વિસ્તાર-૧</li> <li> પ્રતિનિધિત વિસ્તાર-૨</li> <li> પ્રતિનિધિત વિસ્તાર-૩</li> <li> પ્રતિનિધિત વિસ્તાર-૪</li> <li> પ્રતિનિધિત વિસ્તાર-૫</li> <li> આનંદ વિસ્તાર</li> <li> સ્પાશાન/કબરદાન</li> <li> ઘન કરચા ના નિકાલ નો સાઈટ</li> <li> સેડ, રેલ્વે, એરપોર્ટ</li> <li> પાર્કિંગ ગ્રોલ</li> </ul> | <p>સૂચિ (બ)</p> <ul style="list-style-type: none"> <li> વડોદરા શહેરી વિકાસ સત્તામંડળની હદ</li> <li> વડોદરા મ્યુનિસિપલ કોર્પોરેશન ની હદ</li> <li> તાલુકા ની હદ</li> <li> ગ્રામ્ય હદ</li> <li> નગર સ્થાના યોજના ની હદ</li> <li> નોડ</li> <li> સેવાસલ નોડ</li> <li> આઈવાસી હેબ્</li> <li> બ્યુવિલરસ</li> <li> ગેસ લાઇન</li> <li> હાઈવેનામ લાઇન</li> <li> એરપોર્ટનામ હદ</li> <li> વિસ્તર અર્થગર્ભ</li> <li> સુચિત એકમોસ વે</li> <li> હયાત એકમોસ વે</li> <li> નેશનલ હાઇવે</li> <li> સ્ટેટ હાઇવે</li> <li> મુખ્યરસ્તા</li> <li> હયાત રસ્તા</li> <li> સુચિત રસ્તા</li> <li> બોલોગેન રસ્તો</li> <li> નેરોગેજ રસ્તો</li> <li> સુચિત ધોર</li> <li> હયાત રોડ ઓવર ધોર</li> <li> સુચિત રોડ ઓવર ધોર</li> <li> નમંદા બ્રાન્ચ હેનાલ</li> <li> નમંદા ડીસ્ટ્રીબ્યુટરી હેનાલ</li> <li> નમંદા માઇનોર હેનાલ</li> </ul> |
|---|---|

ટીકા નં. - ૩

અનગર

તા. વડોદરા



વડોદરા શહેરી વિકાસ સત્તામંડળ

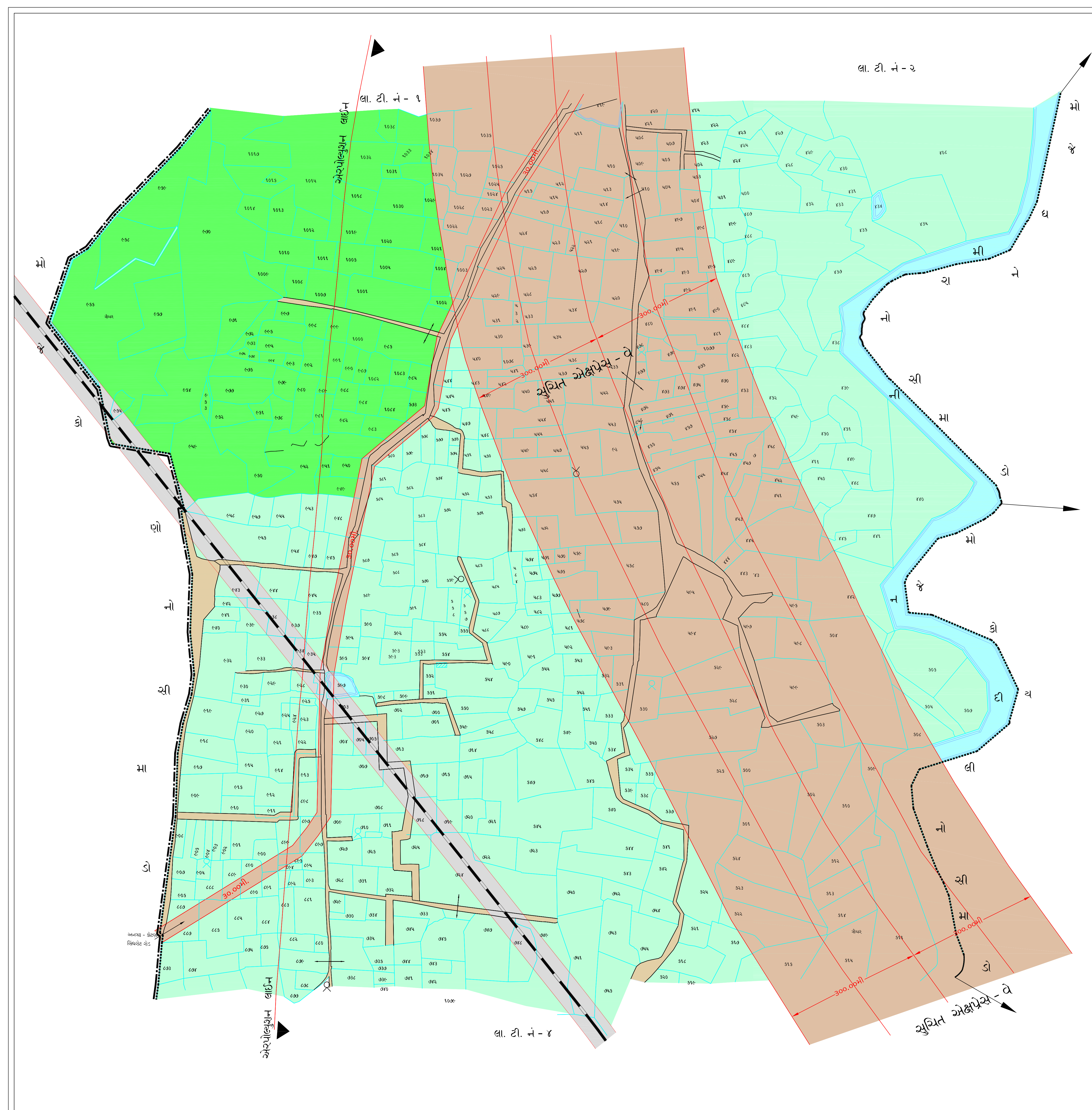
ટ્રેસર      હેડ ડીમેન      પ્લાનીંગ આસીસ્ટન્ટ      એ.ટી.પી.

નગર નિયંત્રક      મુખ્ય કારોબારી અધિકારી      અધ્યક્ષ  
શહેરી વિકાસ સત્તામંડળ      શહેરી વિકાસ સત્તામંડળ      શહેરી વિકાસ સત્તામંડળ  
વડોદરા      વડોદરા      વડોદરા

Plan showing modification in the Revised Development Plan of Vadodra Urban Development Authority, Vadodra sanctioned vide notification No. GH/V/11 of 2012/DVP-1211-M.452-L, Dated.18.01.2012 of Urban Development & Urban Housing Department.

sd/-  
(K.M.Panchal)  
Chief Town Planner  
Gujarat State

sd/-  
(P.L.Sharma)  
Officer on Special Duty & Ex-Officio  
Joint Secretary to the Govt. of Gujarat  
Urban Development & Urban Housing Department







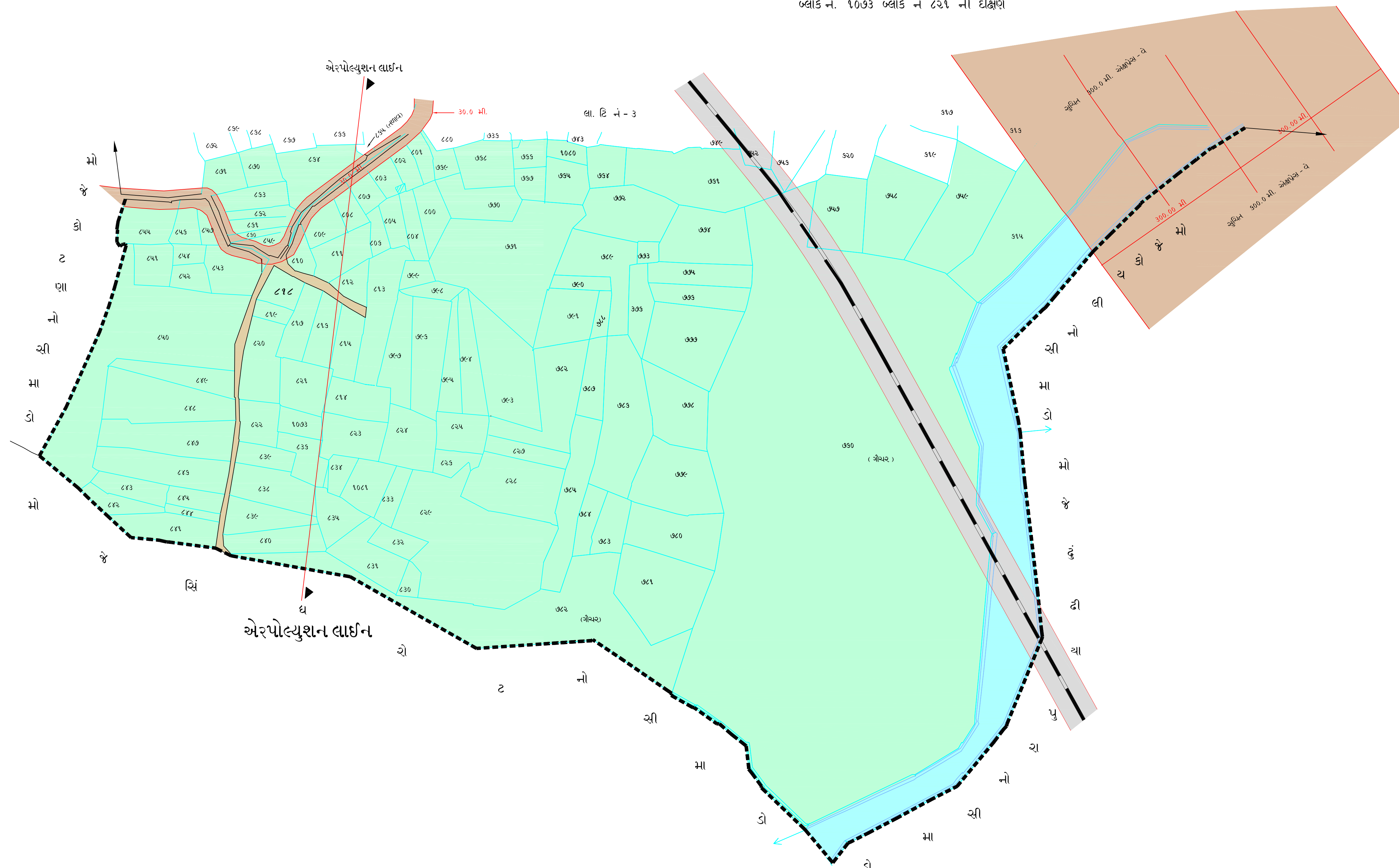
સુચિત જમીન વપરાશ - ૨૦૩૧

નકશા નં. ૧૩૮

એકમીકરણ યોજના મુજબનો નકશો

નિશાની બાબત			
નિશાની	નમ	નિશાની	નમ
	સડ		બસ ટોકન
	નદી		કુળનીમ પાઠશાળ
	ખાંદ		ખેલવાન જાગ
	ખાંડ		વૃંદો
	ખાંડ		કેનલ
	ખેલ જાગ		

બ્લોક નં. ૧૦૭૩ બ્લોક નં ૮૨૧ ની દક્ષિણે



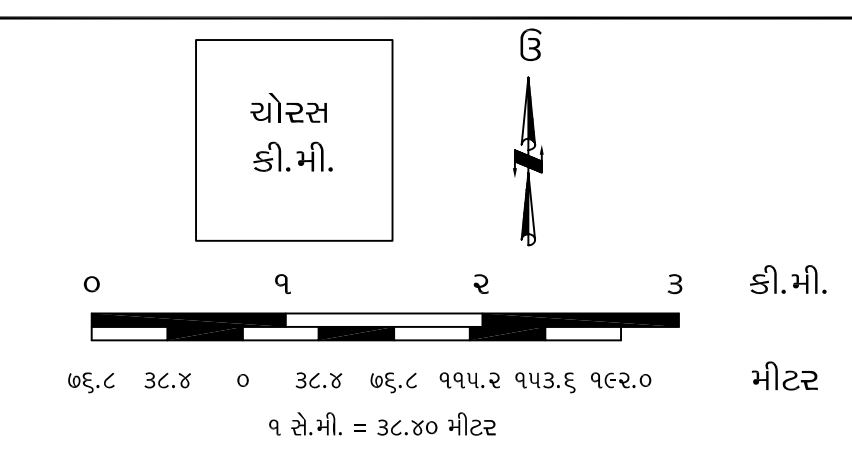
સુચિત જમીન વપરાશ - ૨૦૩૧ હદો, ઉપયોગીતા અને સેવા

સૂચિ (અ)	સૂચિ (બ)
	અગમતા
	રહેઠાંક વિસ્તાર આર-૧
	રહેઠાંક વિસ્તાર આર-૨
	રહેઠાંક વિસ્તાર આર-૩
	પ્રતિબંધિત રહેઠાંક વિસ્તાર
	સામાન્ય વાણિજ્ય વિસ્તાર
	સ્વાનિક વાણિજ્ય વિસ્તાર
	સીટી સેન્ટર
	ઓનઓનલોકેશન ઓફીસ વિસ્તાર
	નોનઓનલોકેશન ઓફીસ વિસ્તાર
	વાહર હેલુ
	પબ્લીક ઇન્ફર્સ્ટ્રક્ચરલ હેલુ
	નદી, નાળા, તળાવ, કાંસ, કેનાલ
	આઈ.ટી. નોડ
	પેતાવાડી વિસ્તાર
	પ્રતિબંધિત વિસ્તાર
	કાનલ પ્રમાણ નો હેલુ
	પ્રતિબંધિત વિસ્તાર-૧
	પ્રતિબંધિત વિસ્તાર-૨
	પ્રતિબંધિત વિસ્તાર-૩
	પ્રતિબંધિત વિસ્તાર-૪
	પ્રતિબંધિત વિસ્તાર-૫
	અનામત વિસ્તાર
	સ્પાશાળ/કબરતાલ
	હાન કરવાના ના નિકાલ ની સાઈટ
	સોડ, કેલ્કે, ઓરોગ્રાઈ
	પાર્કિંગ ઝોન
	વડોદરા શહેરી વિકાસ સત્તામંડળની હદ
	વડોદરા મ્યુનિસિપલ કોર્પોરેશન ની હદ
	તાલુકા ની હદ
	ગ્રામ્ય હદ
	નગર સ્થળા ચોંચના ની હદ
	નાંડ
	સ્પેશ્યલ નોડ
	આદિવાસી કેન્દ્ર
	વ્યૂકલિસલ
	ગેસ લાઈન
	હાઈટેન્શન લાઈન
	એરપોલ્યુશન હદ
	ફિલર ડાઈવાઈઝન
	સુચિત એકસેસ વે
	હવાત એકસેસ વે
	મેગનલ હાઈવે
	ફેટ લાઈવે
	મુખ્યસ્ત્રા
	હવાત સ્ટ્રા
	સુચિત સ્ટ્રા
	બ્રાડગેજ રેલ્વે
	નેરોગેજ રેલ્વે
	સુચિત બ્રીજ
	હવાત રોડ એવર બ્રીજ
	સુચિત રોડ એવર બ્રીજ
	સોડ, કેલ્કે, ઓરોગ્રાઈ
	નર્મદા કાનલ કેનાલ
	નર્મદા ડીટી/વ્યુટી કેનાલ
	નર્મદા માલનોર કેનાલ

ટીકા નં. - ૪

અનગઢ

તા. વડોદરા



વડોદરા શહેરી વિકાસ સત્તામંડળ

ટ્રેસર	હેડ ડીમેન	પ્લાનીંગ આસીસ્ટન્ટ	એ.ટી.પી.
નગર નિયોજક શહેરી વિકાસ સત્તામંડળ વડોદરા	મુખ્ય કારોબારી અધિકારી શહેરી વિકાસ સત્તામંડળ વડોદરા	અધ્યક્ષ શહેરી વિકાસ સત્તામંડળ વડોદરા	

Plan showing modification in the Revised Development Plan of Vadodra Urban Development Authority, Vadodra sanctioned vide notification No. GH/V/11 of 2012/DVP-1211-M.452-L, Dated.18.01.2012 of Urban Development & Urban Housing Department.

sd/-  
(K.M.Panchal)  
Chief Town Planner  
Gujarat State

sd/-  
(P.L.Sharma)  
Officer on Special Duty & Ex-Officio  
Joint Secretary to the Govt. of Gujarat  
Urban Development & Urban Housing Department





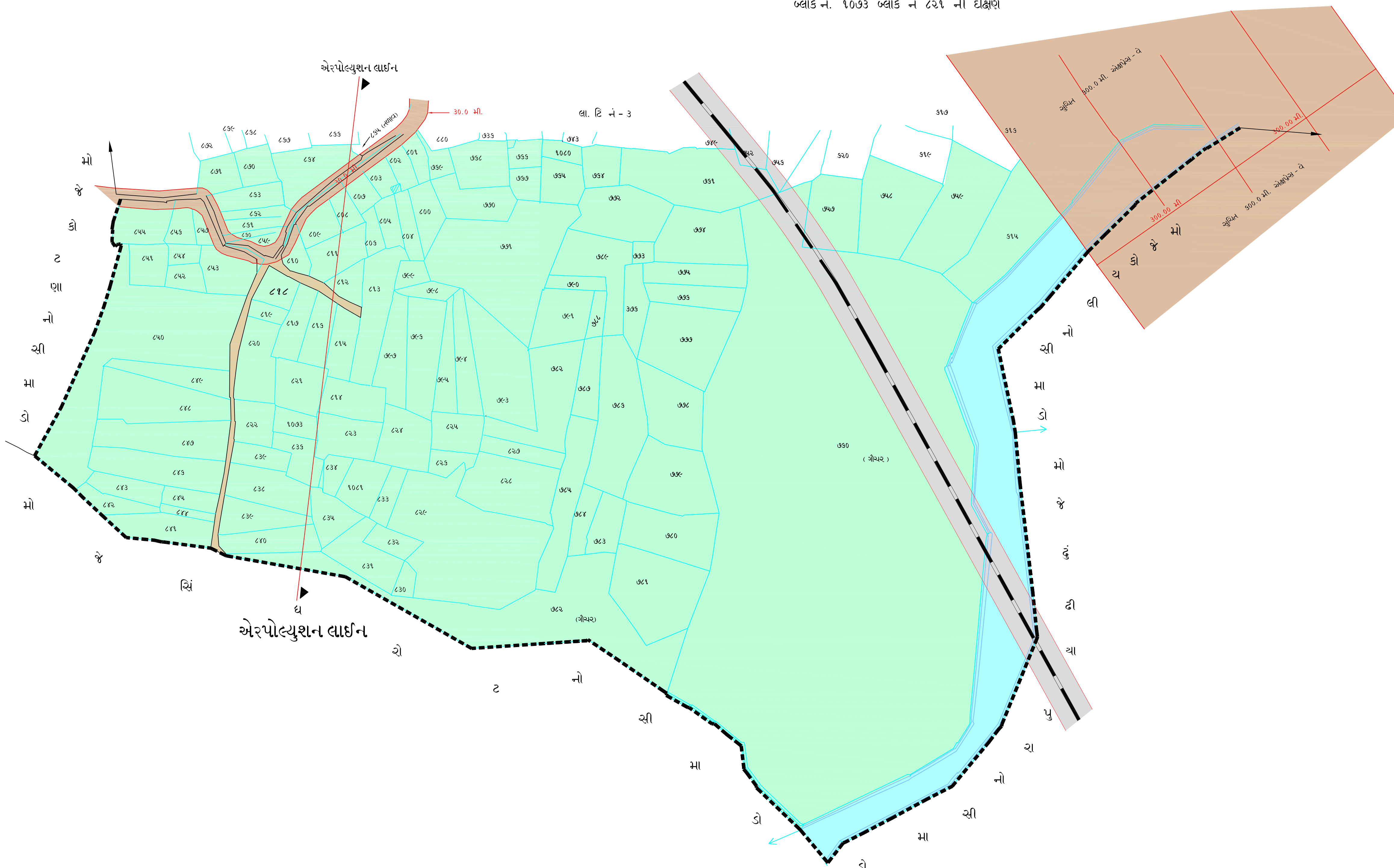
સુચિત જમીન વપરાશ - ૨૦૩૧

નકશા નં. ૧૩૮

એકમીકરણ યોજના મુજબનો નકશો

નિશાની બાબત			
નિશાની	નકશા	નિશાની	નકશા
	રોડ		બસ સ્ટોપ
	નદી		કુલ્યાન પથક
	નદી		પાર
	ખંડિત		પેલેસ શાળા
	ખંડ		કુબે
	ખંડ		કેનલ
	પેલેસ શાળા		

બ્લોક નં. ૧૦૭૩ બ્લોક નં ૮૨૧ ની દક્ષિણે




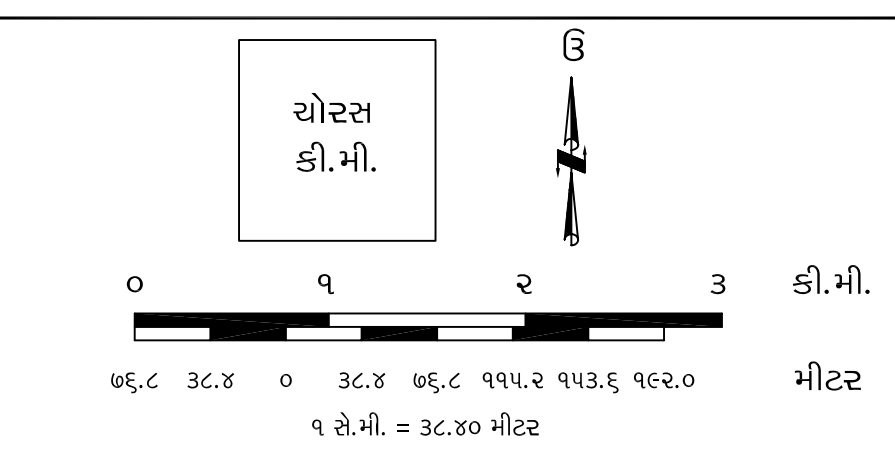
### સુચિત જમીન વપરાશ - ૨૦૩૧ હદો, ઉપયોગીતા અને સેવા

સૂચિ (અ)	સૂચિ (બ)		
	અમલતા		વડોદરા શહેરી વિકાસ સત્તામંડળની હદ
	રહેઠાંક વિસ્તાર આર-૧		વડોદરા મ્યુનિસિપલ કોર્પોરેશન ની હદ
	રહેઠાંક વિસ્તાર આર-૨		તાલુકા ની હદ
	રહેઠાંક વિસ્તાર આર-૩		ગ્રામ્ય હદ
	પ્રતિબંધિત રહેઠાંક વિસ્તાર		નગર સ્થળા ચોષ્ણા ની હદ
	સામાન્ય વાણિજ્ય વિસ્તાર		નાંડ
	સ્વાનિક વાણિજ્ય વિસ્તાર		સ્પેશિયલ નોડ
	સીટી સેન્ટર		આદિવાસી કેન્દ્ર
	સોનભોલોલોલ ઓફી. વિસ્તાર		વ્યવસ્થાપન
	નોનસોનભોલોલોલ ઓફી. વિસ્તાર		ગેટ લાઇન
	વાહર હેલુ		હાઇટેન્શન લાઇન
	પબ્લીક ઈન્ટેરીયુઅલ હેલુ		એરપોલ્યુશન હદ
	નદી, નાળા, તળાવ, કાંસ, કેનાલ		વિવર ડાઇવર્ગન
	આઈ.ટી. નોડ		સુચિત એકસેસ વે
	પ્રતિબંધિત વિસ્તાર		હવાત એકસેસ વે
	સાનક પ્રમોટ નો હેલુ		મેગનલ હાઇવે
	પ્રતિબંધિત વિસ્તાર-૧		ફેટ લાઇન
	પ્રતિબંધિત વિસ્તાર-૨		મુખ્યસ્ત્રા
	પ્રતિબંધિત વિસ્તાર-૩		હવાત સ્ટ્રા
	પ્રતિબંધિત વિસ્તાર-૪		સુચિત સ્ટ્રા
	પ્રતિબંધિત વિસ્તાર-૫		બ્રાઉનિંગ સ્ટ્રે
	અનામત વિસ્તાર		નેરોગેજ સ્ટ્રે
	સ્પાશાળા/કબરતાલ		સુચિત બ્રોજ
	હાન કરવાના નિકાલ ની સાઇટ		હવાત રોડ એવર બ્રોજ
	રોડ, કેલ્, એરપોર્ટ		સુચિત રોડ એવર બ્રોજ
	પાર્કિંગ ઝોન		નર્મદા બ્રાન્ચ કેનાલ
			નર્મદા ડીટ્રીવ્યુટરી કેનાલ
			નર્મદા માઇનોર કેનાલ

ટીકા નં. - ૪

અનગઢ

તા. વડોદરા



### વડોદરા શહેરી વિકાસ સત્તામંડળ

ટ્રેસર	હેડ ડીમેન	પ્લાનીંગ આસીસ્ટન્ટ	એ.ટી.પી.
નગર નિયોજક શહેરી વિકાસ સત્તામંડળ વડોદરા	મુખ્ય કારોબારી અધિકારી શહેરી વિકાસ સત્તામંડળ વડોદરા	અધ્યક્ષ શહેરી વિકાસ સત્તામંડળ વડોદરા	

Plan showing modification in the Revised Development Plan of Vadodara Urban Development Authority, Vadodara sanctioned vide notification No. GH/V/11 of 2012/DVP-1211-M.452-L, Dated.18.01.2012 of Urban Development & Urban Housing Department.

sd/-  
(K.M.Panchal)  
Chief Town Planner  
Gujarat State

sd/-  
(P.L.Sharma)  
Officer on Special Duty & Ex-Officio  
Joint Secretary to the Govt. of Gujarat  
Urban Development & Urban Housing Department