

TOWN PLANNING SCHEME NO.1 FINAL SCHEME PLAN NO. VADODARA MUNI.CORPORATION.

LEGEND	
	T.P.SCHEME BOUNDARY
	ORIGINAL PLOT BOUNDARY
	FINAL PLOT BOUNDARY
	RESIDENTIAL ZONE
	FOR ECONOMICALLY WEAKER SECTION
	COMMERCIAL ZONE
	GARDEN
	SCHOOL AND PLAYGROUND
	INDUSTRIAL ZONE
	RIVER,TANK,CANAL,KANS
	OPEN SPACE
	ROAD

SCALE: 1 C.M. = 20 MT.

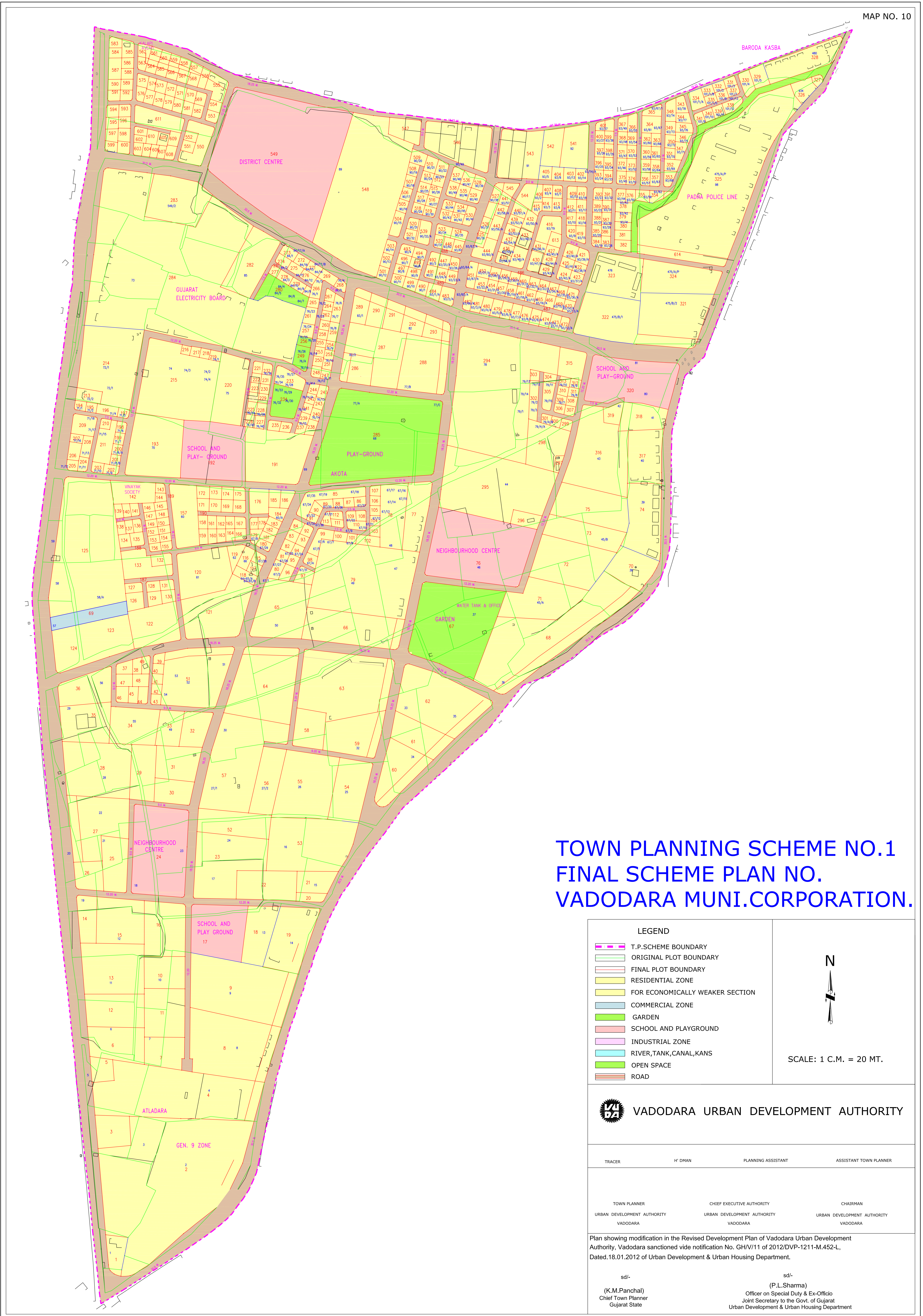
VADODARA URBAN DEVELOPMENT AUTHORITY

TRACER	H' DMAN	PLANNING ASSISTANT	ASSISTANT TOWN PLANNER
--------	---------	--------------------	------------------------

TOWN PLANNER	CHIEF EXECUTIVE AUTHORITY	CHAIRMAN
URBAN DEVELOPMENT AUTHORITY VADODARA	URBAN DEVELOPMENT AUTHORITY VADODARA	URBAN DEVELOPMENT AUTHORITY VADODARA

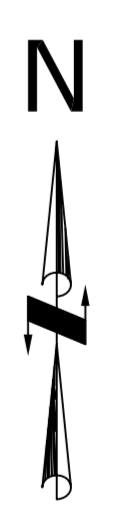
Plan showing modification in the Revised Development Plan of Vadodara Urban Development Authority, Vadodara sanctioned vide notification No. GHV/11 of 2012/DVP-1211-M.452-L, Dated.18.01.2012 of Urban Development & Urban Housing Department.

sd/- (K.M.Panchal) Chief Town Planner Gujarat State	sd/- (P.L.Sharma) Officer on Special Duty & Ex-Officio Joint Secretary to the Govt. of Gujarat Urban Development & Urban Housing Department
---	--




TOWN PLANNING SCHEME NO.1 FINAL SCHEME PLAN NO. VADODARA MUNI.CORPORATION.

LEGEND	
	T.P.SCHEME BOUNDARY
	ORIGINAL PLOT BOUNDARY
	FINAL PLOT BOUNDARY
	RESIDENTIAL ZONE
	FOR ECONOMICALLY WEAKER SECTION
	COMMERCIAL ZONE
	GARDEN
	SCHOOL AND PLAYGROUND
	INDUSTRIAL ZONE
	RIVER,TANK,CANAL,KANS
	OPEN SPACE
	ROAD



SCALE: 1 C.M. = 20 MT.

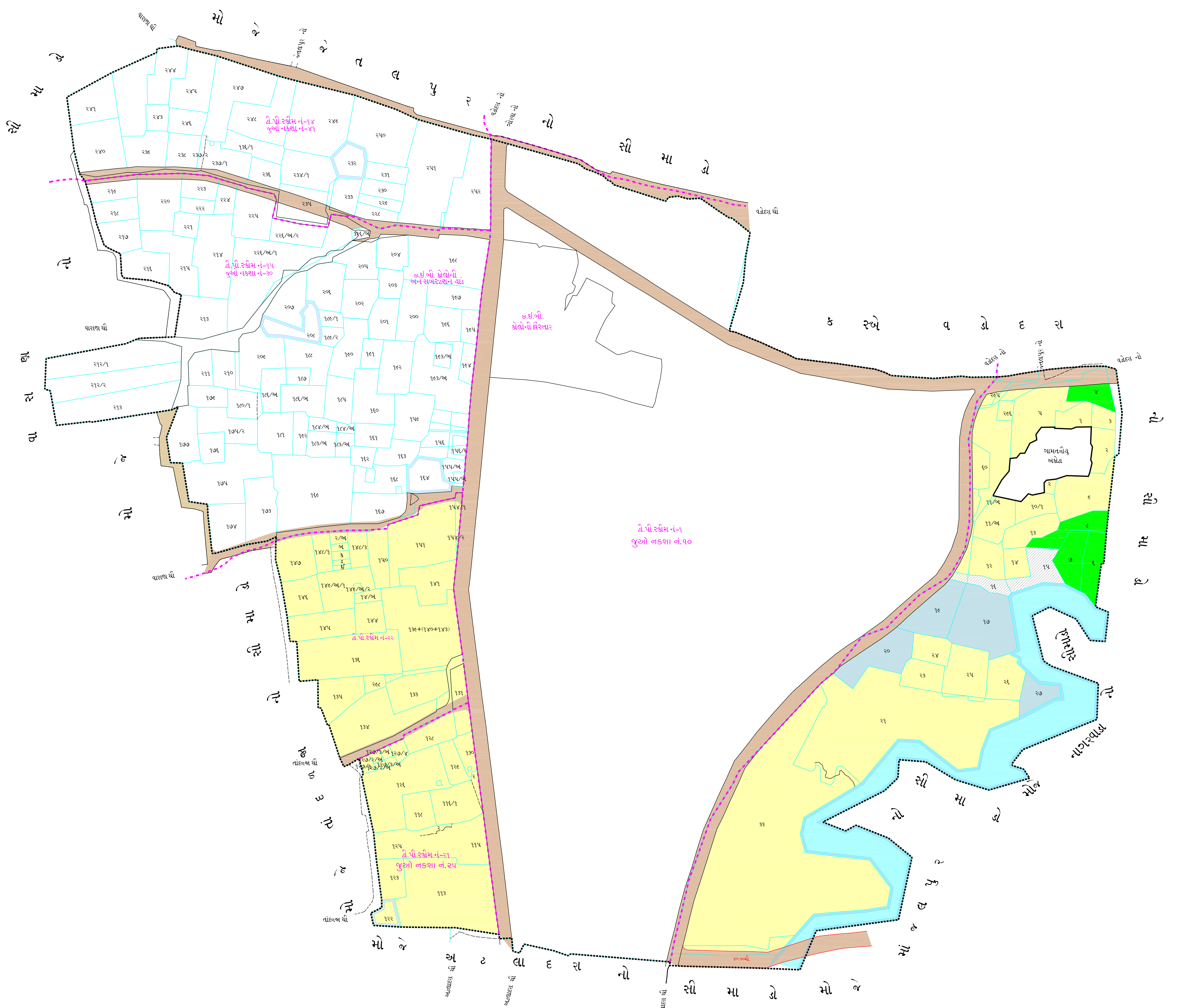


VADODARA URBAN DEVELOPMENT AUTHORITY

TRACER	H' DMAN	PLANNING ASSISTANT	ASSISTANT TOWN PLANNER
TOWN PLANNER	CHIEF EXECUTIVE AUTHORITY	CHAIRMAN	
URBAN DEVELOPMENT AUTHORITY VADODARA	URBAN DEVELOPMENT AUTHORITY VADODARA	URBAN DEVELOPMENT AUTHORITY VADODARA	

Plan showing modification in the Revised Development Plan of Vadodara Urban Development Authority, Vadodara sanctioned vide notification No. GHV/11 of 2012/DVP-1211-M.452-L, Dated.18.01.2012 of Urban Development & Urban Housing Department.

sd/- (K.M.Panchal) Chief Town Planner Gujarat State	sd/- (P.L.Sharma) Officer on Special Duty & Ex-Officio Joint Secretary to the Govt. of Gujarat Urban Development & Urban Housing Department
--	---



ગણત નંબરની શ્રેણી		ગણત નંબરની શ્રેણી	
ક્રમે સર્વેનં.	ક્યાનં માં સમાવેલ	ક્રમે સર્વેનં.	ક્યાનં માં સમાવેલ
૨૨		૨૨	૨૨
૨૩	૨૩	૨૩	૨૩
૨૪	૨૪	૨૪	૨૪
૨૫	૨૫	૨૫	૨૫
૨૬	૨૬	૨૬	૨૬
૨૭	૨૭	૨૭	૨૭
૨૮	૨૮	૨૮	૨૮
૨૯	૨૯	૨૯	૨૯
૩૦	૩૦	૩૦	૩૦
૩૧	૩૧	૩૧	૩૧
૩૨	૩૨	૩૨	૩૨
૩૩	૩૩	૩૩	૩૩
૩૪	૩૪	૩૪	૩૪
૩૫	૩૫	૩૫	૩૫
૩૬	૩૬	૩૬	૩૬
૩૭	૩૭	૩૭	૩૭
૩૮	૩૮	૩૮	૩૮
૩૯	૩૯	૩૯	૩૯
૪૦	૪૦	૪૦	૪૦
૪૧	૪૧	૪૧	૪૧
૪૨	૪૨	૪૨	૪૨
૪૩	૪૩	૪૩	૪૩
૪૪	૪૪	૪૪	૪૪
૪૫	૪૫	૪૫	૪૫
૪૬	૪૬	૪૬	૪૬
૪૭	૪૭	૪૭	૪૭
૪૮	૪૮	૪૮	૪૮
૪૯	૪૯	૪૯	૪૯
૫૦	૫૦	૫૦	૫૦
૫૧	૫૧	૫૧	૫૧
૫૨	૫૨	૫૨	૫૨
૫૩	૫૩	૫૩	૫૩
૫૪	૫૪	૫૪	૫૪
૫૫	૫૫	૫૫	૫૫
૫૬	૫૬	૫૬	૫૬
૫૭	૫૭	૫૭	૫૭
૫૮	૫૮	૫૮	૫૮
૫૯	૫૯	૫૯	૫૯
૬૦	૬૦	૬૦	૬૦
૬૧	૬૧	૬૧	૬૧
૬૨	૬૨	૬૨	૬૨
૬૩	૬૩	૬૩	૬૩
૬૪	૬૪	૬૪	૬૪
૬૫	૬૫	૬૫	૬૫
૬૬	૬૬	૬૬	૬૬
૬૭	૬૭	૬૭	૬૭
૬૮	૬૮	૬૮	૬૮
૬૯	૬૯	૬૯	૬૯
૭૦	૭૦	૭૦	૭૦
૭૧	૭૧	૭૧	૭૧
૭૨	૭૨	૭૨	૭૨
૭૩	૭૩	૭૩	૭૩
૭૪	૭૪	૭૪	૭૪
૭૫	૭૫	૭૫	૭૫
૭૬	૭૬	૭૬	૭૬
૭૭	૭૭	૭૭	૭૭
૭૮	૭૮	૭૮	૭૮
૭૯	૭૯	૭૯	૭૯
૮૦	૮૦	૮૦	૮૦
૮૧	૮૧	૮૧	૮૧
૮૨	૮૨	૮૨	૮૨
૮૩	૮૩	૮૩	૮૩
૮૪	૮૪	૮૪	૮૪
૮૫	૮૫	૮૫	૮૫
૮૬	૮૬	૮૬	૮૬
૮૭	૮૭	૮૭	૮૭
૮૮	૮૮	૮૮	૮૮
૮૯	૮૯	૮૯	૮૯
૯૦	૯૦	૯૦	૯૦
૯૧	૯૧	૯૧	૯૧
૯૨	૯૨	૯૨	૯૨
૯૩	૯૩	૯૩	૯૩
૯૪	૯૪	૯૪	૯૪
૯૫	૯૫	૯૫	૯૫
૯૬	૯૬	૯૬	૯૬
૯૭	૯૭	૯૭	૯૭
૯૮	૯૮	૯૮	૯૮
૯૯	૯૯	૯૯	૯૯
૧૦૦	૧૦૦	૧૦૦	૧૦૦

સુચિત જમીન વપરાશ - ૨૦૩૧ હદો, ઉપયોગીતા અને સેવા

- | | |
|---|--|
| <ul style="list-style-type: none"> ગામલાળ રહેણાક વિસ્તાર આર-૧ રહેણાક વિસ્તાર આર-૨ રહેણાક વિસ્તાર આર-૩ પ્રતિબંધિત રહેણાક વિસ્તાર સામાન્ય વાણિજ્ય વિસ્તાર સ્થાનિક વાણિજ્ય વિસ્તાર સોટી સેક્ટર આન્યાયિક ઓફીસ, વિસ્તાર બીજાઓનો/બીજાઓનો વિસ્તાર પાર્કર ડેવલપમેન્ટ પબ્લિક હીલ્થ/ટીચીંગ હેલ્થ નદી, તળાવ, કાંસ, કેનાલ આર.ટી નોડ ખેતીવાડી વિસ્તાર પ્રતિબંધિત વિસ્તાર આનંદ પ્રમો નો હેલ્થ પ્રતિબંધિત વિસ્તાર-૧ પ્રતિબંધિત વિસ્તાર-૨ પ્રતિબંધિત વિસ્તાર-૩ પ્રતિબંધિત વિસ્તાર-૪ પ્રતિબંધિત વિસ્તાર-૫ અનામત વિસ્તાર સ્પર્શાળ/કબરસ્તાન ધન કરવા ના નિકાલ નો સાઇટ સોડ, સેલ્, એરપોર્ટ પાર્કિંગ ઝોન | <ul style="list-style-type: none"> વડોદરા શહેરી વિકાસ સત્તામંડળની હદ વડોદરા મુનિસિપલ કોર્પોરેશન ની હદ વાણિક ની હદ ગ્રામ્ય હદ નગર સરળા ચોપલા ની હદ નોડ સોશયલ નોડ આદિવાસી કેન્દ્ર જીવિકાકરણ ઝેર લાઇન પાર્કર ડેવલપમેન્ટ હાઇડ્રોલોજીકલ હદ સિવર ડ્રેજિંગ હદ સુચિત એકસાઇટ વી હયાત એકસાઇટ વી નેશનલ હાઇવે સ્ટેટ હાઇવે અખાતરસા હયાત રસ્તા સુચિત રસ્તા ઓડીએચ રેલ્વે નેશનલ રેલ્વે સુચિત ધોળ હયાત સોડ ઓવર ધોળ સુચિત સોડ ઓવર ધોળ નર્મદા ધામ કોન્ટ્રોલ નર્મદા ડીડી/સુચિત કોન્ટ્રોલ નર્મદા માઈનોર કોન્ટ્રોલ |
|---|--|

અકોટા તા. વડોદરા

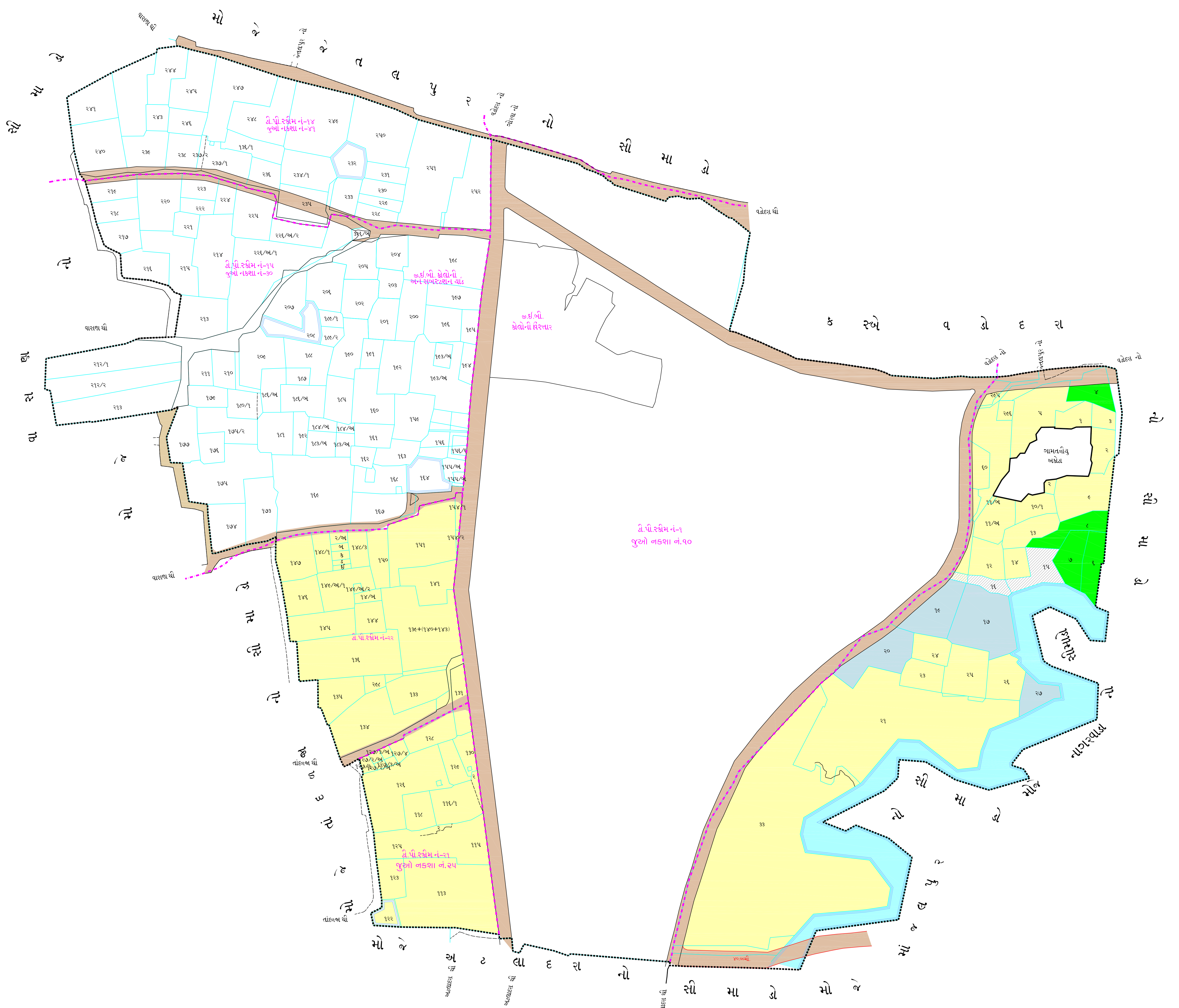
વડોદરા શહેરી વિકાસ સત્તામંડળ

ટ્રેસર	હેડ ડીમેન	પ્લાનીંગ આસીસ્ટન્ટ	એ.ટી.પી.
નગર નિયોજક શહેરી વિકાસ સત્તામંડળ વડોદરા	મુખ્ય કારોબારી અધિકારી શહેરી વિકાસ સત્તામંડળ વડોદરા	અધ્યક્ષ શહેરી વિકાસ સત્તામંડળ વડોદરા	

Plan showing modification in the Revised Development Plan of Vadodara Urban Development Authority, Vadodara sanctioned vide notification No. GH/V/11 of 2012/DVP-1211-M.452-L, Dated.18.01.2012 of Urban Development & Urban Housing Department.

sd/- (K.M.Panchal) Chief Town Planner Gujarat State

sd/- (P.L.Sharma) Officer on Special Duty & Ex-Officio Joint Secretary to the Govt. of Gujarat Urban Development & Urban Housing Department



ગણત નંબરની શ્રેણી		ગણત નંબરની શ્રેણી	
ક્રમે સર્વેનં.	કલાનં. માં સામેલ	ક્રમે સર્વેનં.	કલાનં. માં સામેલ
૨૨		૩૦	
૨૩	૨૧	૩૧	
૨૪		૩૨	
૨૫		૩૩	
૨૬		૩૪	
૨૭		૩૫	
૨૮		૩૬	
૨૯		૩૭	
૩૦		૩૮	
૩૧		૩૯	
૩૨		૪૦	
૩૩		૪૧	
૩૪		૪૨	
૩૫		૪૩	
૩૬		૪૪	
૩૭		૪૫	
૩૮		૪૬	
૩૯		૪૭	
૪૦		૪૮	
૪૧		૪૯	
૪૨		૫૦	
૪૩		૫૧	
૪૪		૫૨	
૪૫		૫૩	
૪૬		૫૪	
૪૭		૫૫	
૪૮		૫૬	
૪૯		૫૭	
૫૦		૫૮	
૫૧		૫૯	
૫૨		૬૦	
૫૩		૬૧	
૫૪		૬૨	
૫૫		૬૩	
૫૬		૬૪	
૫૭		૬૫	
૫૮		૬૬	
૫૯		૬૭	
૬૦		૬૮	
૬૧		૬૯	
૬૨		૭૦	
૬૩		૭૧	
૬૪		૭૨	
૬૫		૭૩	
૬૬		૭૪	
૬૭		૭૫	
૬૮		૭૬	
૬૯		૭૭	
૭૦		૭૮	
૭૧		૭૯	
૭૨		૮૦	
૭૩		૮૧	
૭૪		૮૨	
૭૫		૮૩	
૭૬		૮૪	
૭૭		૮૫	
૭૮		૮૬	
૭૯		૮૭	
૮૦		૮૮	
૮૧		૮૯	
૮૨		૯૦	
૮૩		૯૧	
૮૪		૯૨	
૮૫		૯૩	
૮૬		૯૪	
૮૭		૯૫	
૮૮		૯૬	
૮૯		૯૭	
૯૦		૯૮	
૯૧		૯૯	
૯૨		૧૦૦	

સુચિત જમીન વપરાશ - ૨૦૩૧ હદો, ઉપયોગીતા અને સેવા

<p>સૂચિ (અ)</p> <ul style="list-style-type: none"> ગામલાળ રહેણાક વિસ્તાર આર-૧ રહેણાક વિસ્તાર આર-૨ રહેણાક વિસ્તાર આર-૩ પ્રતિબંધિત રહેણાક વિસ્તાર સામાન્ય વાણિજ્ય વિસ્તાર સ્થાનિક વાણિજ્ય વિસ્તાર સીટી સેક્ટર આન્યાયિક ઓફીસ, વિસ્તાર બીજાઓનો/બીજાઓનો વિસ્તાર પાર્કર ડેવલપમેન્ટ પબ્લીક હીલ્થ/ટીચુલન ડેવલપમેન્ટ નદી, તળાવ, કાંસ, કેનાલ આદર્શ નોડ ખેતીવાડી વિસ્તાર પ્રતિબંધિત વિસ્તાર આનંદ પ્રમોડે નો ડેવલપમેન્ટ પ્રતિબંધિત વિસ્તાર-૧ પ્રતિબંધિત વિસ્તાર-૨ પ્રતિબંધિત વિસ્તાર-૩ પ્રતિબંધિત વિસ્તાર-૪ પ્રતિબંધિત વિસ્તાર-૫ અનામત વિસ્તાર સ્પર્શાળ/કંબોસ્ટાન ઇન કરસા ના નિકાલ નો સાઇટ રોડ, રેલ્વે, એરપોર્ટ પાર્કિંગ ઝોન 	<p>સૂચિ (બ)</p> <ul style="list-style-type: none"> વડોદરા શહેરી વિકાસ સત્તામંડળની હદ વડોદરા મુનિસિપલ કોર્પોરેશન ની હદ વાણિક્ય ની હદ ગ્રામ્ય હદ નગર સરળા ચોપળા ની હદ નોડ સોશયલ નોડ આદિવાસી કેન્દ્ર જીવિકાકરણ ઝેડ ડાઇન હાઇડ્રોલોજીકલ ડાઇન એન્થ્રોપોલોજીકલ હદ સ્થિત એકસાઇટ વી હયાત એકસાઇટ વી નેશનલ હાઇવે સ્ટેટ હાઇવે અધિકારક્ષેત્ર હયાત રસ્તા સ્થિત રસ્તા ઓડીએચ રેલ્વે નેશનલ રેલ્વે સ્થિત ક્ષીણ હયાત રોડ ઓવર ક્ષીણ સ્થિત રોડ ઓવર ક્ષીણ નર્મદા ડાઇવર્સ કેનાલ નર્મદા ડાઇવર્સ કેનાલ નર્મદા ડાઇવર્સ કેનાલ
--	--

અકોટા તા. વડોદરા

૦ ૧ ૨ ૩ કી.મી.
૦ ૩૮૪ ૭૬૮ ૧૧૫૨ ૧૫૩૬ ૧૯૨૦ મીટર
૧ હે.મી. = ૩૮.૨૦ મીટર

વડોદરા શહેરી વિકાસ સત્તામંડળ

ટ્રેસર	હેડ ડીમેન	પ્લાનીંગ આસીસ્ટન્ટ	એ.ટી.પી.
નગર નિયોજક શહેરી વિકાસ સત્તામંડળ વડોદરા	મુખ્ય કારોબારી અધિકારી શહેરી વિકાસ સત્તામંડળ વડોદરા	અધ્યક્ષ શહેરી વિકાસ સત્તામંડળ વડોદરા	

Plan showing modification in the Revised Development Plan of Vadodara Urban Development Authority, Vadodara sanctioned vide notification No. GH/V/11 of 2012/DVP-1211-M.452-L, Dated.18.01.2012 of Urban Development & Urban Housing Department.

sd/- (K.M.Panchal) Chief Town Planner Gujarat State

sd/- (P.L.Sharma) Officer on Special Duty & Ex-Officio Joint Secretary to the Govt. of Gujarat Urban Development & Urban Housing Department