



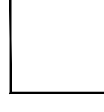



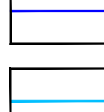
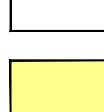


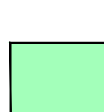

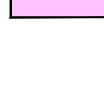
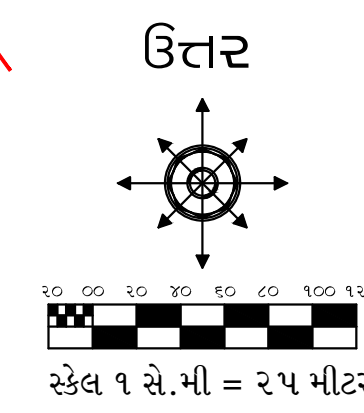
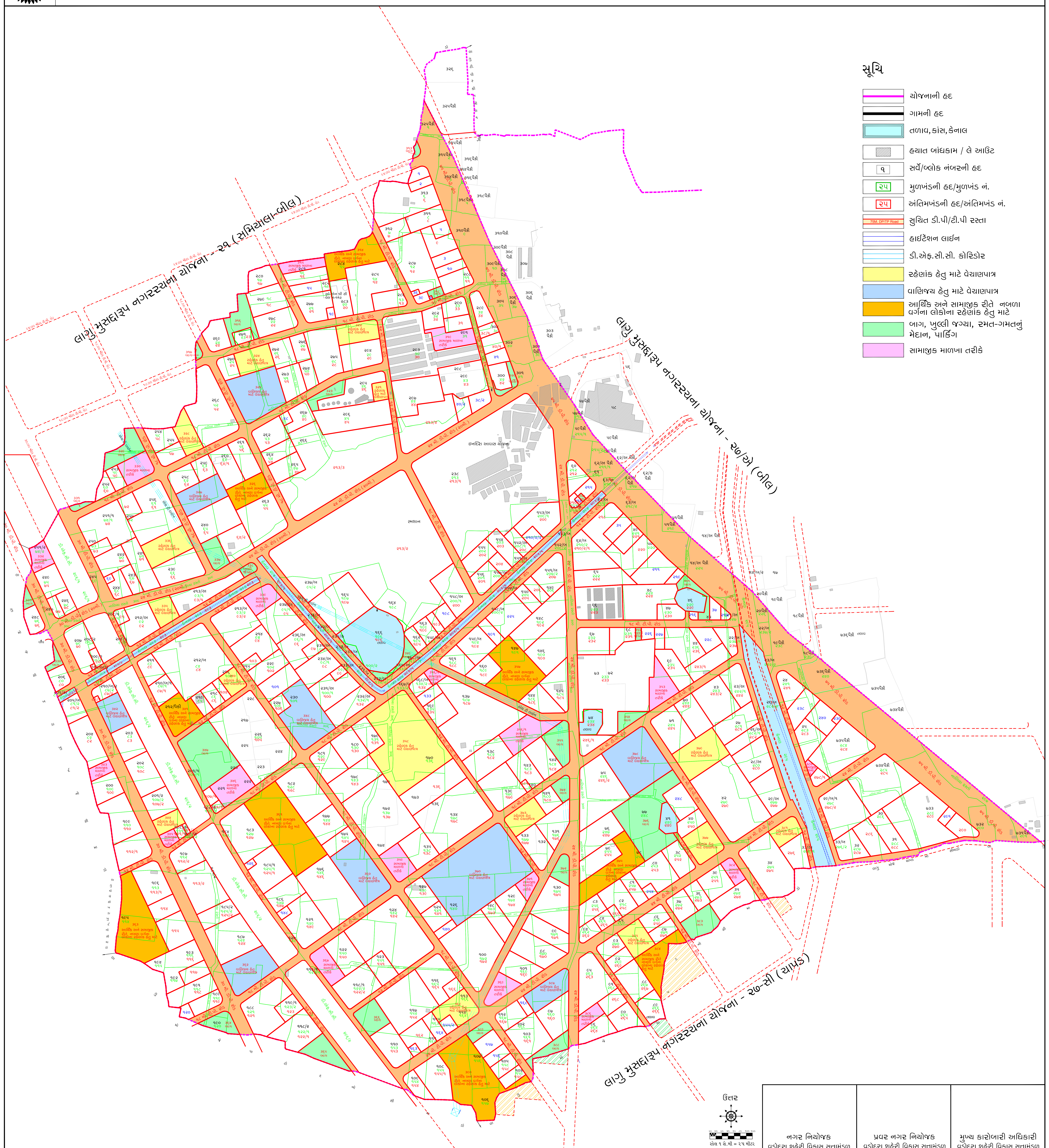




मुसदास नगररचना योजना - २७/बी (बील)

सूचि

-  योजनाची हद
-  गामनी हद
-  तलाव, कांस, केनाल
-  ह्यात बांधकाम / वे साइट
-  सर्वे/प्लॉक नंबरनी हद
-  मुलांपसनी हद/मुलांपस नं.
-  अंतिमपसनी हद/अंतिमपस नं.
-  सुचित डी.पी/टी.पी रस्ता
-  हाईटेशन लाईन
-  डी.अेड.सी.सी. कोरिडोर
-  रडेलांक हेतु माटे वेचाएपात्र
-  वाणिज्य हेतु माटे वेचाएपात्र
-  आर्थिक अने सामाजिक रीते नगणा वर्गना लोकोना रडेलांक हेतु माटे
-  भाग, मुदली जग्गा, रमत-गमतनुं मेदान, पार्किंग
-  सामाजिक भाणणा तरीके



नगर नियोजक वडोदा शहरी विकास सतामंडल	प्रवर नगर नियोजक वडोदा शहरी विकास सतामंडल	मुख्य कारोबारी अधिकारी वडोदा शहरी विकास सतामंडल
--	--	--